

РЕШЕНИЕ
о размещении объектов № 108

г. Нытва

11.09.2018 год

Администрация Нытвенского муниципального района, в лице главы администрации **Хаертдинова Рината Менсагировича**, действующего на основании Устава, зарегистрированного Главным управлением Министерства юстиции Российской Федерации по Приволжскому Федеральному округу 07.12.2005, регистрационный номер RU 595200002005001, пункта 2 статьи 3.3 Федерального закона от 25.10.2001 № 137-ФЗ «О введении в действие Земельного кодекса Российской Федерации», руководствуясь пунктом 3 статьи 39.36 Земельного кодекса Российской Федерации, Постановлением Правительства Российской Федерации от 3 декабря 2014 № 1300 «Об утверждении перечня видов объектов, размещение которых может осуществляться на землях или земельных участках, находящихся в государственной или муниципальной собственности, без предоставления земельных участков и установления сервитутов», Постановлением Правительства Пермского края от 22.07.2015 № 478-п «Об утверждении положения о порядке и условиях размещения объектов на землях или земельных участках, находящихся в государственной или муниципальной собственности, на территории Пермского края без предоставления земельных участков и установления сервитутов»,

разрешает акционерному обществу «Газпром газораспределение Пермь» (Краснокамский филиал ИНН/КПП 5902183841/591602001, БИК 045773603, К/счет 30101810900000000603, р/счет 40702810249510110125 в Пермском отделении № 6984 ОАО «Сбербанк России», юридический адрес: г. Пермь, ул. Петропавловская, 43; почтовый адрес: 617060, Пермский край, г. Краснокамск, ул. Геофизиков, 5)

размещение газопровода в рамках реализации подключения (технологического присоединения) объекта капитального строительства по адресу: Пермский край, Нытвенский район, д. Рыбхоз (подключение дома 2 по ул. Родниковая),

на земельном участке, находящемся в государственной собственности, площадью 470 кв.м. из земель населенных пунктов, согласно представленной схемы земельного участка с видом разрешенного использования: для строительства газопровода,

способ размещения газопровода – подземный,

на срок 12 месяцев, на период строительства,

местоположение: Пермский край, Нытвенский район, д. Рыбхоз (подключение дома 2 по ул. Родниковая).

Приложение: Схема предполагаемых к использованию земель или части земельного участка с координатами характеристик точек границ территории, в отношении которой разрешено использование земель на 1 л. в 1 экз. в М 1:500.

Глава администрации района



Р.М. Хаертдинов

Зам. главы администрации
района по инфраструктуре _____
Начальник отдела по землеустройству _____

А.С. Блинов
Т.А. Шашмурина

Схема предполагаемых к использованию

Объект: газопровод в рамках реализации подключения (технологического присоединения) объекта капитального строительства

Местоположение: Пермский край, Нытвенский р-н, д. Рыбхоз (подключение дома № 2 по ул. Родниковая)

Площадь земель или части земельного участка, кв.м.: **470**









Категория земель: земли населённых пунктов

Вид разрешенного использования: для строительства газопровода



Масштаб 1:500

Условные обозначения:

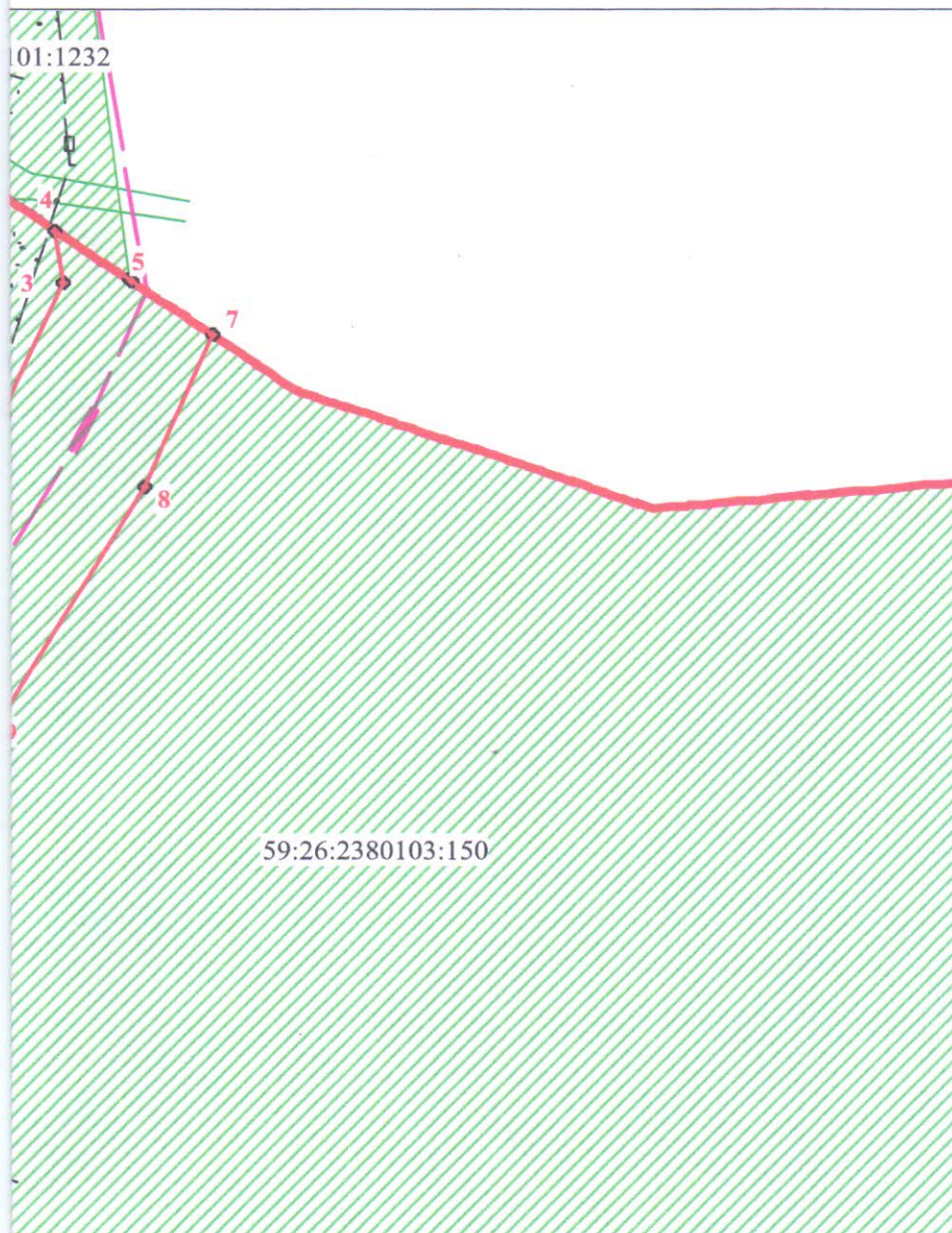
-  граница предполагаемых к использованию земель или части земельного участка
-  граница земельного участка учтенного в ГКН
-  граница кадастрового квартала
-  проектируемый газопровод
-  существующий газопровод
-  59:26:00000000 обозначение кадастрового квартала
-  59:26:0000000:1 кадастровый номер земельного участка
-  1, 2, 3, ... обозначение точек образуемой части земельного участка

Описание границ смежных землепользователей:


от т.4 до т.5 - земельный участок с кадастровым номером 59:26:0880101:1232

от т.12 до т.1 - земли общего пользования

ю земель или части земельного участка
льства



Обозначение характерных точек границ	Каталог координат (МСК-59), м	
	X	Y
1	518187,1	2170166,4
2	518196,63	2170171,89
3	518205,42	2170175,71
4	518208,86	2170175,17
5	518205,6	2170179,79
6	518205,5	2170179,93
7	518201,9	2170185,03
8	518191,92	2170180,72
9	518175,41	2170171,22
10	518161,09	2170168,44
11	518150,98	2170161,33
12	518151,19	2170158,56
13	518184,19	2170165,82

Заявитель  /Т.А. Покидкина/
(подпись, расшифровка подписи)
ВЕРНО
(для юридических лиц и ИП)