

РЕШЕНИЕ
о размещении объектов N 13

г. Нытва

08.05.2019 год

Администрация Нытвенского муниципального района, в лице главы администрации **Хаертдинова Рината Менсагировича**, действующего на основании Устава, зарегистрированного Главным управлением Министерства юстиции Российской Федерации по Приволжскому Федеральному округу 07.12.2005, регистрационный номер RU 595200002005001, пункта 2 статьи 3.3 Федерального закона от 25.10.2001 № 137-ФЗ «О введении в действие Земельного кодекса Российской Федерации», руководствуясь пунктом 3 статьи 39.36 Земельного кодекса Российской Федерации, Постановлением Правительства Российской Федерации от 3 декабря 2014 № 1300 «Об утверждении перечня видов объектов, размещение которых может осуществляться на землях или земельных участках, находящихся в государственной или муниципальной собственности, без предоставления земельных участков и установления сервитутов», Постановлением Правительства Пермского края от 22.07.2015 № 478-п «Об утверждении положения о порядке и условиях размещения объектов на землях или земельных участках, находящихся в государственной или муниципальной собственности, на территории Пермского края без предоставления земельных участков и установления сервитутов»,

разрешает открытому акционерному обществу «Межрегиональная распределительная сетевая компания Урала» (ИНН 6671163413, ОГРН 1056604000970, юридический адрес: 620026, г. Екатеринбург, ул. Мамина – Сибиряка, д. 140)

размещение объекта: «Строительство КЛ 10кВ ориентировочной протяженностью – 1,35 км; Реконструкция РП-301 (КВЛ 10 кВ Центр, ПС 110/35/10 Заречье) для электроснабжения объекта магазин по адресу: 617000, Пермский край, Нытвенский район, г. Нытва, ул. Карла Маркса, дом № 64 (4500049124)»

на землях, находящихся в государственной собственности, с кадастровым номером 59:26:0000000:8045, площадью 1992 кв.м. из земель населенных пунктов, согласно представленной схемы земельного участка

на срок 11 месяцев

способ размещения – подземный,

местоположение: Пермский край, Нытвенский район, г. Нытва

Приложение: Схема предполагаемых к использованию земель или части земельного участка на 2 л. в 1 экз. в М 1:1000.

Глава администрации района



Р.М. Хаертдинов

Зам. главы администрации
района по инфраструктуре _____
Начальник отдела по землеустройству _____

А.С. Блинов
Т.А. Шашмурина

Схема предполагаемых к использованию земель или части земельного участка

Объект: "Строительство КЛ 10 кВ ориентировочной протяженностью - 1,35 км; Реконструкция РП-301 (КВЛ 10 кВ Центр, ПС 110/35/10 Заречье) для электроснабжения объекта магазина по адресу: 617000, Пермский край, Нытвенский район, г. Нытва. ул. Карла Маркса, дом № 64 (4500049124)»

Местоположение: Пермский край, Нытвенский район, г. Нытва (59:26:00000000:8045)

Площадь земель или части земельного участка, кв.м.: 1992

Категория земель: Земли населенных пунктов



Вид разрешенного использования земельного участка:

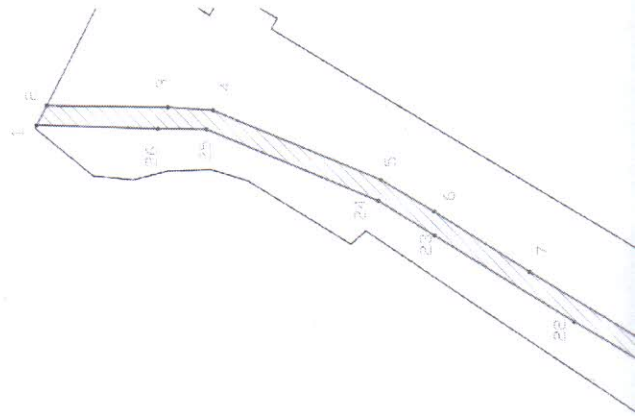
Цель использования: под объекты инженерного оборудования Электроснабжения (Строительство КЛ 10 кВ ориентировочной протяженностью - 1,35 км; Реконструкция РП-301 (КВЛ 10 кВ Центр, ПС 110/35/10 Заречье) для электроснабжения объекта магазина по адресу: 617000, Пермский край, Нытвенский район, г. Нытва. ул. Карла Маркса, дом № 64 (4500049124)»)

Описание границ смежных землепользователей:

1-2, 15-16 - неразграниченный зем.участок
2-3-4-5-6-7-8-9-10-11-12-13-14, 16-17-18-19-20-21-22-23-24-25-26-1 - зем.участок с кад.номером 59:26:00000000:8045

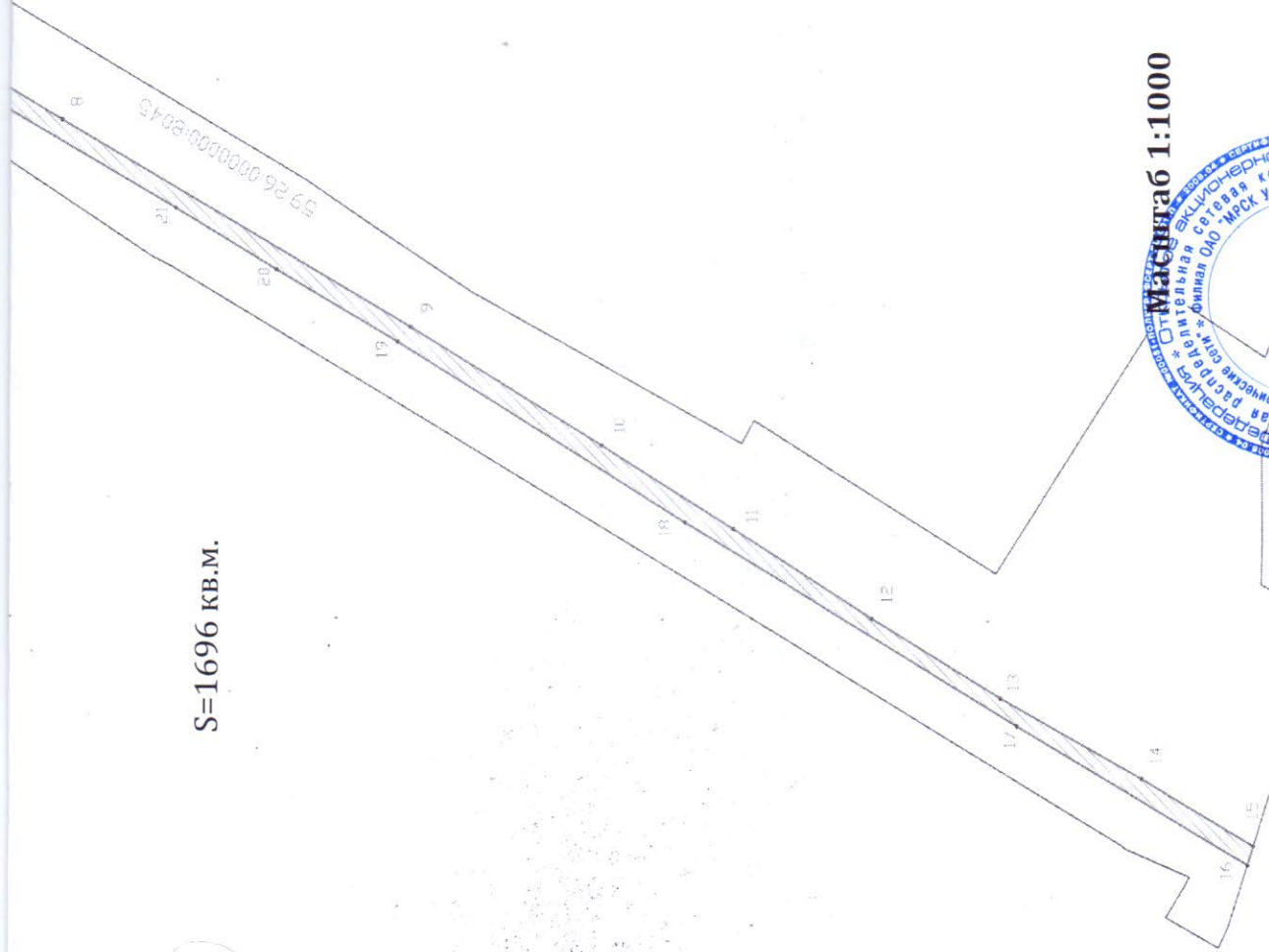
Условные обозначения:

-  предполагаемые к использованию земли
-  граница земельного участка, сведения о котором внесены в ГКН
- 1 характерные точки границы испрашиваемого земельного участка



Координаты
характерных точек

S=1696 кв.м.



№	X	Y
1	2177643,62	510403,06
2	2177647,52	510401,01
3	2177647,27	510375,44
4	2177646,68	510365,85
5	2177632,87	510330,49
6	2177626,47	510319,09
7	2177614,46	510298,99
8	2177598,24	510270,48
9	2177556,19	510195,61
10	2177532,18	510154,61
11	2177515,38	510126,27
12	2177497,37	510096,37
13	2177481,50	510068,74
14	2177465,41	510038,35
15	2177451,97	510014,31
16	2177448,11	510015,57
17	2177475,88	510065,13
18	2177516,70	510136,66
19	2177553,10	510198,34
20	2177567,84	510224,51
21	2177580,31	510246,10
22	2177604,61	510289,62
23	2177621,66	510319,05
24	2177628,61	510330,91
25	2177642,89	510367,22
26	2177642,96	510377,55
1	2177643,62	510403,06

Масштаб 1:1000



Заявитель: