

**РЕШЕНИЕ**  
о размещении объектов N 14

г. Нытва

08.05.2019 год

Администрация Нытвенского муниципального района, в лице главы администрации **Хаертдинова Рината Менсагировича**, действующего на основании Устава, зарегистрированного Главным управлением Министерства юстиции Российской Федерации по Приволжскому Федеральному округу 07.12.2005, регистрационный номер RU 595200002005001, пункта 2 статьи 3.3 Федерального закона от 25.10.2001 № 137-ФЗ «О введении в действие Земельного кодекса Российской Федерации», руководствуясь пунктом 3 статьи 39.36 Земельного кодекса Российской Федерации, Постановлением Правительства Российской Федерации от 3 декабря 2014 № 1300 «Об утверждении перечня видов объектов, размещение которых может осуществляться на землях или земельных участках, находящихся в государственной или муниципальной собственности, без предоставления земельных участков и установления сервитутов», Постановлением Правительства Пермского края от 22.07.2015 № 478-п «Об утверждении положения о порядке и условиях размещения объектов на землях или земельных участках, находящихся в государственной или муниципальной собственности, на территории Пермского края без предоставления земельных участков и установления сервитутов»,

**разрешает** открытому акционерному обществу «Межрегиональная распределительная сетевая компания Урала» (ИНН 6671163413, ОГРН 1056604000970, юридический адрес: 620026, г. Екатеринбург, ул. Мамина – Сибиряка, д. 140)

**размещение объекта:** «Строительство КЛ 10кВ ориентировочной протяженностью – 1,35 км; Реконструкция РП-301 (КВЛ 10 кВ Центр, ПС 110/35/10 Заречье) для электроснабжения объекта магазин по адресу: 617000, Пермский край, Нытвенский район, г. Нытва, ул. Карла Маркса, дом № 64 (4500049124)»

**на землях**, находящихся в государственной собственности в кадастровом квартале 59:26:0611008, площадью 1761 (376+1385) кв.м. из земель населенных пунктов, согласно представленной схемы земельного участка

**на срок** 11 месяцев

**способ размещения** – подземный,

**местоположение:** Пермский край, Нытвенский район, г. Нытва, пр. Metallургов

**Приложение:** Схема предполагаемых к использованию земель или части земельного участка на 1 л. в 1 экз. в М 1:1200

Глава администрации района



Р.М. Хаертдинов

Зам. главы администрации  
района по инфраструктуре \_\_\_\_\_  
Начальник отдела по землеустройству \_\_\_\_\_

А.С. Блинов  
Т.А. Шашмурина

### **Схема предполагаемых к использованию земель или части земельного участка**

**Объект:** "Строительство КЛ 10 кВ ориентировочной протяженностью - 1,35 км; Реконструкция РП-301 (КВЛ 10 кВ Центр, ПС 110/35/10 Заречье) для электроснабжения объекта магазина по адресу: 617000, Пермский край, Нытвенский район, г. Нытва. ул. Карла Маркса, дом № 64 (4500049124)»"

**Местоположение:** край Пермский, р-н Нытвенский, г. Нытва, пр-кт. Металлургов

**Площадь земель или части земельного участка, кв.м.:** 1761 (376+1385)

**Категория земель:** Земли населенных пунктов



**Вид разрешенного использования земельного участка:**

**Цель использования:** под объекты инженерного оборудования Электроснабжения (Строительство КЛ 10 кВ ориентировочной протяженностью - 1,35 км; Реконструкция РП-301 (КВЛ 10 кВ Центр, ПС 110/35/10 Заречье) для электроснабжения объекта магазина по адресу: 617000, Пермский край, Нытвенский район, г. Нытва. ул. Карла Маркса, дом № 64 (4500049124)»)

#### **Описание границ смежных землепользователей:**

9-2, 3-5, 6-8, 5-13, 14-15, 16-17, 18-23, 24-25, 26-29- неразграниченный зем.участок  
2-3, 8-9, 13-14, 15-16, 25-26- зем.участок с кад.номером 59:26:0611008:15  
17-18, 23-24 - зем.участок с кад.номером 59:26:0611008:14

#### **Условные обозначения:**

-  предполагаемые к использованию земли
-  граница земельного участка, сведения о котором внесены в ГКН
- 1 характерные точки испрашиваемого земельного участка

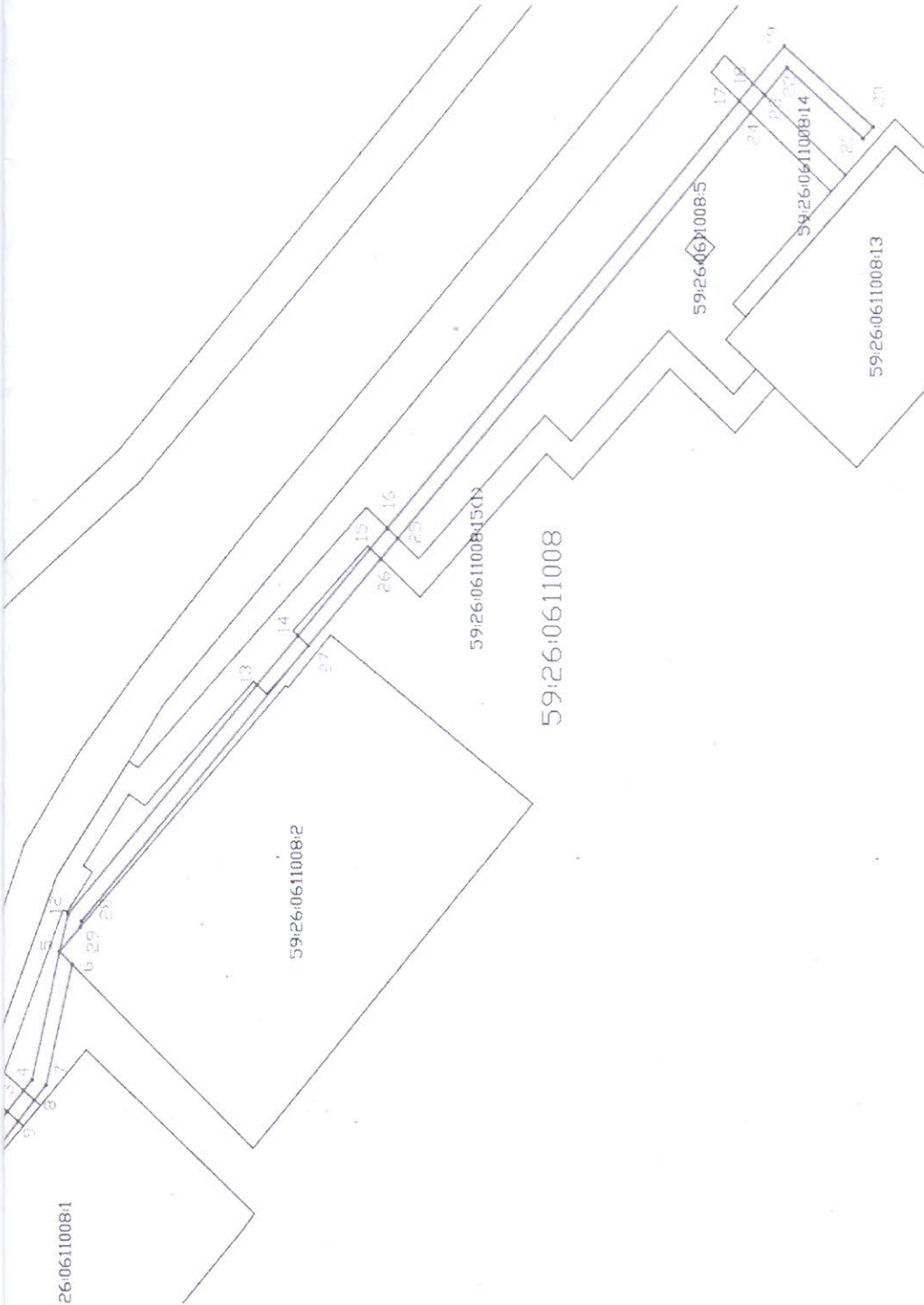
#### **Координаты характерных точек**

№	X	Y
1	2177482,48	509958,63
2	2177519,28	509928,89
3	2177524,88	509924,31
4	2177527,74	509921,96
5	2177561,49	509914,29
6	2177558,14	509910,79
7	2177526,35	509918,05
8	2177522,33	509921,29
9	2177516,69	509925,84
10	2177487,36	509949,50
11	2177479,92	509955,49
1	2177482,48	509958,63

5	2177561,49	509914,29
12	2177571,31	509911,89
13	2177631,71	509859,25



- 13 2177631,71 509859,25
- 14 2177644,68 509847,89
- 15 2177667,87 509827,66
- 16 2177673,35 509822,92
- 17 2177786,81 509724,47
- 18 2177791,32 509720,51
- 19 2177801,21 509711,82
- 20 2177780,14 509686,96
- 21 2177777,11 509689,74
- 22 2177795,55 509711,08
- 23 2177788,37 509717,32
- 24 2177783,84 509721,26
- 25 2177670,63 509819,97
- 26 2177665,18 509824,74
- 27 2177642,01 509845,00
- 28 2177569,42 509908,21
- 29 2177567,85 509908,57
- 1 2177561,49 509914,29



Масштаб 1:1200



Заявитель:

*С.А. Бобин*