

РЕШЕНИЕ  
о размещении объектов № 33

г. Нытва

17.06.2019 год

Администрация Нытвенского муниципального района, в лице главы администрации **Хаертдинова Рината Менсагировича**, действующего на основании Устава муниципального образования «Нытвенский муниципальный район», утвержденного решением Земского собрания Нытвенского муниципального района от 22.06.2005 № 54, пункта 2 статьи 3.3 Федерального закона от 25.10.2001 № 137-ФЗ «О введении в действие Земельного кодекса Российской Федерации», руководствуясь пунктом 3 статьи 39.36 Земельного кодекса Российской Федерации, Постановлением Правительства Российской Федерации от 3 декабря 2014 № 1300 «Об утверждении перечня видов объектов, размещение которых может осуществляться на землях или земельных участках, находящихся в государственной или муниципальной собственности, без предоставления земельных участков и установления сервитутов», Постановлением Правительства Пермского края от 22.07.2015 № 478-п «Об утверждении положения о порядке и условиях размещения объектов на землях или земельных участках, находящихся в государственной или муниципальной собственности, на территории Пермского края без предоставления земельных участков и установления сервитутов»,

**разрешает** акционерному обществу «Газпром газораспределение Пермь» (Краснокамский филиал ИНН/КПП 5902183841/591602001, БИК 045773603, К/счет 30101810900000000603, р/счет 40702810249510110125 в Пермском отделении № 6984 ОАО «Сбербанк России», юридический адрес: г. Пермь, ул. Петропавловская, 43; почтовый адрес: 617060, Пермский край, г. Краснокамск, ул. Геофизиков, 5)

**размещение газопровода** для транспортировки природного газа под давлением до 0,6 Мпа по адресу: Пермский край, Нытвенский район, д. Н. Гаревая, ул. Полевая, в районе дома 10

**на земельном участке**, находящемся в государственной собственности, площадью 1087 кв.м. из земель населенных пунктов, согласно представленной схемы земельного участка с видом разрешенного использования: для строительства газопровода

**на срок** 12 месяцев

**способ размещения** – подземный,

**местоположение:** Пермский край, Нытвенский район, д. Н. Гаревая, ул. Полевая, в районе дома 10

**Приложение:** Схема предполагаемых к использованию земель или части земельного участка на 1 л. в 1 экз., М:500

Глава администрации района



Р.М. Хаертдинов

## Схема предполагаемых к использованию земель или части земельного участка

Объект: газопровод для транспортировки природного газа под давлением до 0,6 Мпа включительно

Местоположение: Пермский край, Нытвенский район, д. Нижняя Гаревая, ул. Полевая, в д. 1

Площадь земель или части земельного участка, кв.м.: **1087**

Категория земель: земли населенных пунктов

Вид разрешенного использования: для строительства газопровода

№ точки	Координаты, м (МСК-59)	
	X	Y
1	510291,73	2174526,15
2	510289,92	2174529,96
3	510209,82	2174490,32
4	510205,97	2174497,68
5	510196,99	2174493,25
6	510200,92	2174485,75
7	510197,06	2174483,90
8	510201,73	2174474,97
9	510288,22	2174517,95
10	510287,42	2174519,46
11	510286,52	2174521,24
12	510285,60	2174523,02

### Описание границ смежных землепользователей:

от т.1 до т.4 - земли общего пользования;

от т.4 до т.5 - земельный участок с кадастровым №59:26:0630101:531;

от т.5 до т.10 - земли общего пользования;

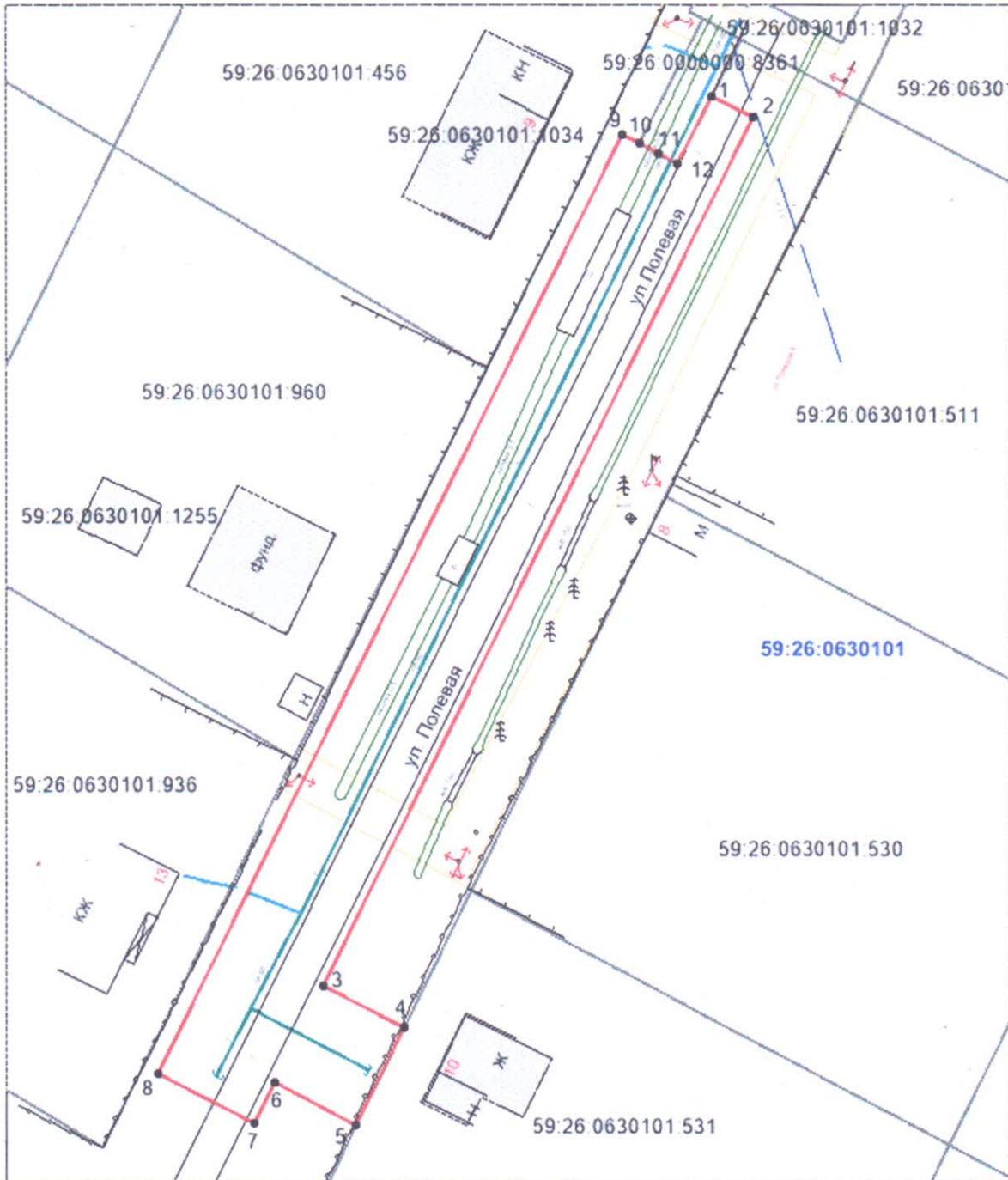
от т.10 до т.1 - земельный участок с кадастровым №59:26:0000000:8361

Масштаб

Заявитель \_\_\_\_\_






  
/Т.А. Покидкина/

Верно



аб 1:500

**Условные обозначения:**

-  - граница предполагаемых к использованию земель;
-  - граница учтенных земельных участков;
-  - граница кадастрового квартала;
-  - проектируемый газопровод;
-  - существующий газопровод;
- 59:26:0630101:531 - кадастровый номер земельного участка;
- 59:26:0630101 - номер кадастрового квартала