

РЕШЕНИЕ
о размещении объектов N 103

г. Нытва

16.09.2019 год

Администрация Нытвенского муниципального района, в лице главы администрации **Хаертдинова Рината Менсагировича**, действующего на основании Устава, зарегистрированного Главным управлением Министерства юстиции Российской Федерации по Приволжскому Федеральному округу 07.12.2005, регистрационный номер RU 595200002005001, пункта 2 статьи 3.3 Федерального закона от 25.10.2001 № 137-ФЗ «О введении в действие Земельного кодекса Российской Федерации», руководствуясь пунктом 3 статьи 39.36 Земельного кодекса Российской Федерации, Постановлением Правительства Российской Федерации от 3 декабря 2014 № 1300 «Об утверждении перечня видов объектов, размещение которых может осуществляться на землях или земельных участках, находящихся в государственной или муниципальной собственности, без предоставления земельных участков и установления сервитутов», Постановлением Правительства Пермского края от 22.07.2015 № 478-п «Об утверждении положения о порядке и условиях размещения объектов на землях или земельных участках, находящихся в государственной или муниципальной собственности, на территории Пермского края без предоставления земельных участков и установления сервитутов»,

разрешает публичному акционерному обществу «Ростелеком» (ИНН/КПП 7707049388/78001001, ОГРН 10277001198767, юридический адрес: 191002, г. Санкт-Петербург, ул. Достоевского, 15)

размещение объекта: устройство в грунте волоконно-оптического кабеля в трубе ЗПТ, для оказания универсальных услуг связи в рамках проекта «Устранение цифрового неравенства»,

на землях, находящихся в государственной собственности, в кадастровом квартале 59:26:0220101, площадью 34 кв.м. из земель населенных пунктов, согласно представленной схемы земельного участка,

на срок до 1 года

способ размещения – подземный,

местоположение: Пермский край, Нытвенский район, д. Глушневка.

Приложение: Схема расположения земельного участка или земельных участков на кадастровом плане территории на 1 л. в 1 экз. в М 1:500.

Глава администрации района





Р.М. Хаертдинов

Схема предполагаемых к использованию земель или части земельного участка

Объект: волоконно-оптический кабель в трубе ЗПТ, для оказания универсальных услуг связи в рамках проекта «Устранение цифрового неравенства»;

Местоположение: Пермский край, Нытвенский муниципальный район, край Пермский, р-н Нытвенский, д. Глушневка, кадастровый квартал-59:26:0220101.

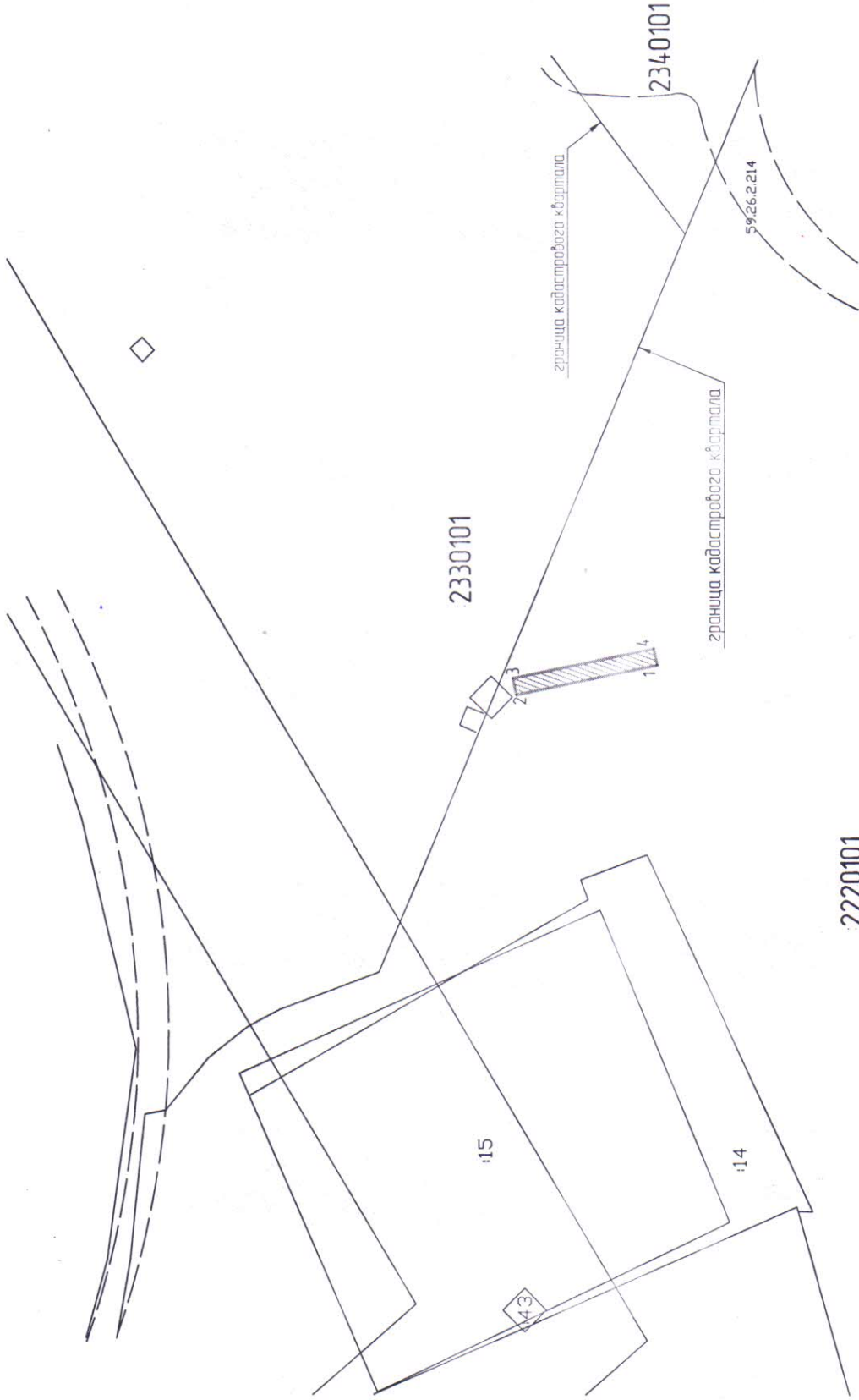
Площадь земель или части земельного участка, кв. м.: 34 (тридцать четыре);

Категория земель: земли населённых пунктов;

Вид разрешенного использования: для размещения в грунте ВОК в ЗПТ, для оказания универсальных услуг связи.

Каталог координат, (МСК-59)		
№ точки	X	Y
1	534344.2056	2183087.6890
2	534360.5859	2183084.1933
3	534361.0024	2183086.1494
4	534344.6245	2183089.6446

МСК-59
Масштаб 1:500



Условные обозначения

15 - учтённый земельный участок, сведения о границах которого внесены в ЕГРН;

15/15 - образованный земельный участок

59 26 0220101

номер кадастрового квартала

номер кадастрового района

номер кадастрового округа

Инд. № подл.	Подпись и дата	Взам. инд. №	Листов: 1/1
--------------	----------------	--------------	-------------