

РЕШЕНИЕ
о размещении объектов № 123

г. Нытва

21.10.2019 год

Администрация Нытвенского муниципального района, в лице главы администрации **Хаертдинова Рината Менсагировича**, действующего на основании Устава, зарегистрированного Главным управлением Министерства юстиции Российской Федерации по Приволжскому Федеральному округу 07.12.2005, регистрационный номер RU 595200002005001, **пункта 2 статьи 3.3** Федерального закона от 25.10.2001 № 137-ФЗ «О введении в действие Земельного кодекса Российской Федерации», руководствуясь **пунктом 3 статьи 39.36** Земельного кодекса Российской Федерации, Постановлением Правительства Российской Федерации от 3 декабря 2014 № 1300 «Об утверждении перечня видов объектов, размещение которых может осуществляться на землях или земельных участках, находящихся в государственной или муниципальной собственности, без предоставления земельных участков и установления сервитутов», Постановлением Правительства Пермского края от 22.07.2015 № 478-п «Об утверждении положения о порядке и условиях размещения объектов на землях или земельных участках, находящихся в государственной или муниципальной собственности, на территории Пермского края без предоставления земельных участков и установления сервитутов»,

разрешает акционерному обществу «Газпром газораспределение Пермь» (Краснокамский филиал ИНН/КПП 5902183841/591602001, БИК 045773603, к/счет 30101810900000000603, р/счет 40702810249510110125 в Пермском отделении № 6984 ОАО «Сбербанк России», юридический адрес: г. Пермь, ул. Петропавловская, 43; почтовый адрес: 617060, Пермский край, г. Краснокамск, ул. Геофизиков, 5, тел./факс 8 (34 273) 4-30-45/7-30-87 ,

размещение газопровода для транспортировки природного газа под давлением до 0,6 Мпа по адресу: Пермский край, Нытвенский район, г. Нытва, ул. Свердлова, Ст. Разина, Д. Бедного, Бр. Голионко, Кирова, Королева, Серова, Матросова, Ворошилова, Некрасова, Л.Толстого, Урицкого, Северная, Красноармейская (подключение в районе дома 37а по улице Д. Бедного),

на земельном участке с кадастровым номером 59:26:0000000:8050, находящегося в государственной собственности, площадью 56 кв.м. из земель населённых пунктов, согласно схеме предполагаемых к использованию земель или части земельного участка с видом разрешенного использования: для строительства газопровода, с восстановлением обочины дороги, канавы вдоль дороги, части дорожного полотна по месту прокладки газопровода к нормативному виду,



способ размещения газопровода – подземный,

строительство осуществлять после получения разрешения на проведение земляных работ,

на срок 12 месяцев, на период строительства, с 21.10.2019 по 20.10.2020.

Приложение: Схема предполагаемых к использованию земель или части земельного участка с координатами характеристик точек границ территории, в отношении которой разрешено использование земель в масштабе 1:500 в 1 экз. на 1 л.

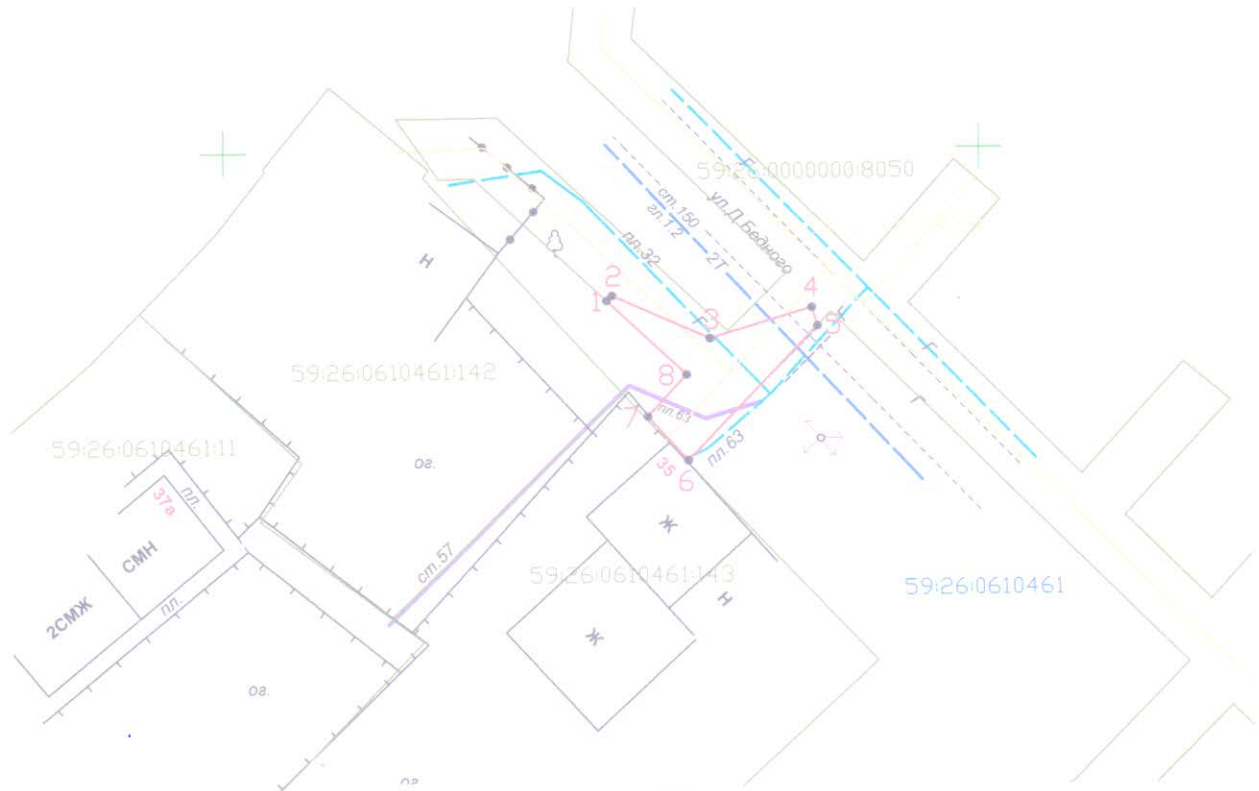
Глава администрации района

Р.М. Хаертдинов

Схема предполагаемых к использованию земель или части земельного участка

Объект: "Газопровод для транспортировки природного газа под давлением до 0,6 МПа включительно"
 Местоположение: Пермский край, Нытвенский район, г. Нытва, ул. Свердлова, Ст. Разина, Д. Бедного, Бр. Голионко, Кирова, Королева, Серова, Матросова, Ворошилова, Некрасова, Л. Толстого, Урицкого, Северная, Красноармейская (подключение в районе дома 37а по улице Демьяна Бедного)
 Площадь земель или части земельного участка, кв.м.: 56
 Категория земель: земли населенных пунктов
 Вид разрешенного использования: для строительства газопровода



Масштаб 1:500


Каталог координат

Обозначение характерных точек границ	Каталог координат, м (МСК-59)	
	X	Y
1	511190.3794	2177775.6111
2	511190.3794	2177775.6111
3	511187.5394	2177782.0797
4	511189.5360	2177788.8507
5	511188.3106	2177789.2120
6	511179.4700	2177780.5800
7	511182.3600	2177777.9000
8	511185.1500	2177780.5100
1	511190.3794	2177775.6111

Описание границ смежных землепользователей:
 от 1 точки до 5 точки – земельный участок с кадастровым номером 59:26:0000000:8050;
 от 5 точки до 1 точки – муниципальная собственность

Условные обозначения:

* 1	Характерная точка границы, сведения о которой позволяют однозначно определить ее на местности
—	Границы земельных участков, установленные (уточненные) при проведении кадастровых работ, отражающиеся в масштабе
—	Существующий газопровод
—	Проектируемый газопровод
—	Граница земельного участка, сведения о которой содержатся в ЕГРН
53	Обозначение кадастрового номера земельного участка
—	Граница кадастрового квартала
59:26:0610461	Обозначение кадастрового квартала
—	Граница объекта капитального строительства
59:26:0000000:8050	Обозначение кадастрового номера объекта капитального строительства

Заявитель:  / Т.А. Подкидкина
 (подпись, расшифровка подписи)
 МП
 (для юридических лиц
 и индивидуальных предпринимателей) Верно