


РЕШЕНИЕ
о размещении объектов № 124

г. Нытва

21.10.2019 год

Администрация Нытвенского муниципального района, в лице главы администрации **Хаертдинова Рината Менсагировича**, действующего на основании Устава, зарегистрированного Главным управлением Министерства юстиции Российской Федерации по Приволжскому Федеральному округу 07.12.2005, регистрационный номер RU 595200002005001, пункта 2 статьи 3.3 Федерального закона от 25.10.2001 № 137-ФЗ «О введении в действие Земельного кодекса Российской Федерации», руководствуясь пунктом 3 статьи 39.36 Земельного кодекса Российской Федерации, Постановлением Правительства Российской Федерации от 3 декабря 2014 № 1300 «Об утверждении перечня видов объектов, размещение которых может осуществляться на землях или земельных участках, находящихся в государственной или муниципальной собственности, без предоставления земельных участков и установления сервитутов», Постановлением Правительства Пермского края от 22.07.2015 № 478-п «Об утверждении положения о порядке и условиях размещения объектов на землях или земельных участках, находящихся в государственной или муниципальной собственности, на территории Пермского края без предоставления земельных участков и установления сервитутов», **разрешает** акционерному обществу «Газпром газораспределение Пермь» (Краснокамский филиал ИНН/КПП 5902183841/591602001, БИК 045773603, к/счет 30101810900000000603, р/счет 40702810249510110125 в Пермском отделении № 6984 ОАО «Сбербанк России», юридический адрес: г. Пермь, ул. Петропавловская, 43; почтовый адрес: 617060, Пермский край, г. Краснокамск, ул. Геофизиков, 5, тел./факс 8 (34 273) 4-30-45/7-30-87, **размещение газопровода** для транспортировки природного газа под давлением до 0,6 Мпа включительно по адресу: Пермский край, Нытвенский район, г. Нытва, ул. Ст. Разина, возле дома 31-2, **на земельном участке** в кадастровом квартале 59:26:0610485, находящемся в государственной собственности, площадью 1641 кв.м. из земель населённых пунктов, согласно схеме предполагаемых к использованию земель или части земельного участка с видом разрешенного использования: для строительства газопровода, с восстановлением обочины дороги, канавы вдоль дороги, дорожного полотна по месту прокладки газопровода к нормативному виду, **способ размещения газопровода** – подземный, **строительство** осуществлять после получения разрешения на проведение земляных работ, **на срок** 12 месяцев, на период строительства, с 21.10.2019 по 20.10.2019.
Приложение: Схема предполагаемых к использованию земель или части земельного участка с координатами характеристик точек границ территории, в отношении которой разрешено использование земель в масштабе 1:800 в 1 экз. на 1 л.

Глава администрации района



Р.М. Хаертдинов

Схема предполагаемых к использованию земель или части земельного участка

Объект: газопровода в рамках реализации подключения (технологического присоединения) объекта капитального строительства

Местоположение: Пермский край, Нытвенский район, г. Нытва, ул. Степана Разина, возле дома 31-2

Площадь земель или части земельного участка, кв.м.: **1641**

Категория земель: земли населённых пунктов

Вид разрешенного использования: для строительства газопровода

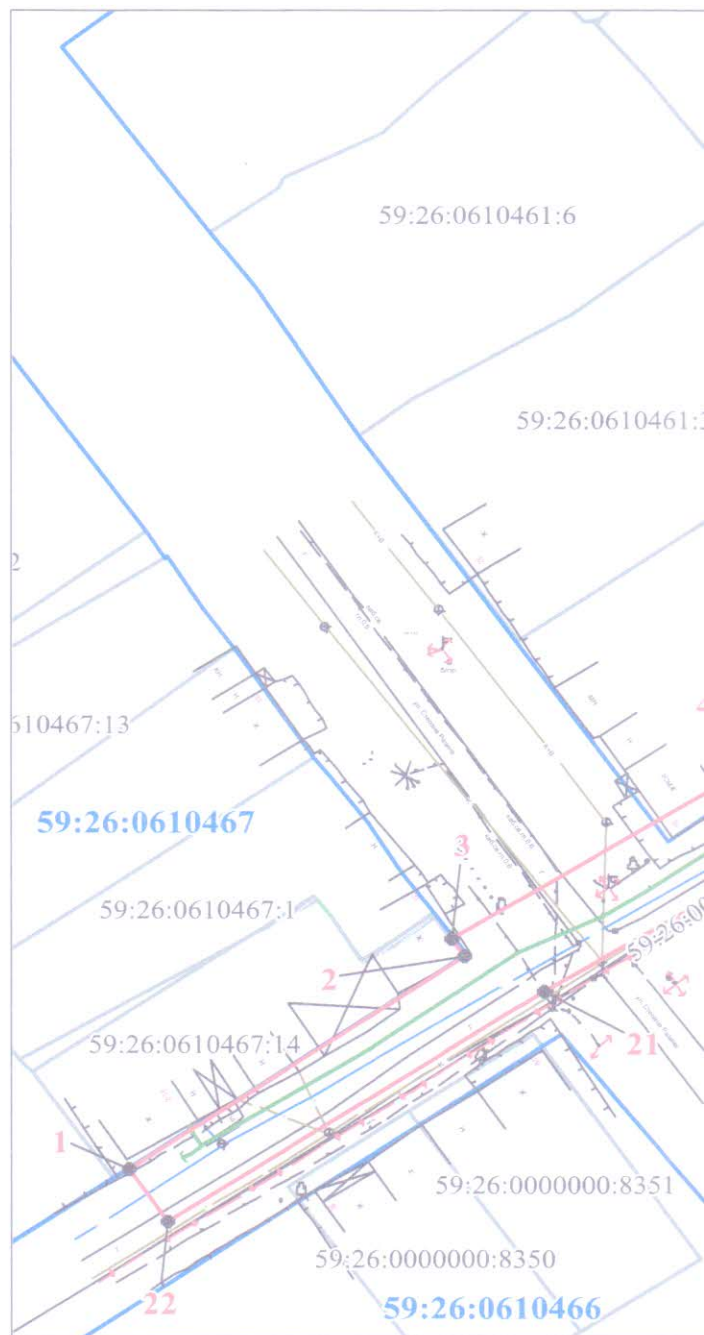
Обозначение характерных точек границ	Координаты (МСК-59), м	
	X	Y
1	511024,06	2177697,31
2	511047,04	2177730,31
3	511049,05	2177728,96
4	511068,59	2177760,22
5	511073,5	2177765,14
6	511085,18	2177785,25
7	511107,61	2177811,47
8	511106,02	2177812,82
9	511120,12	2177832,44
10	511120,9	2177831,98
11	511124,41	2177833,15
12	511135,22	2177844,37
13	511133,93	2177845,96
14	511139,32	2177851,31
15	511133,83	2177851,72
16	511119,56	2177840,71
17	511095,11	2177811,77
18	511076,93	2177790,95
19	511065,49	2177771,29
20	511060,88	2177766,64
21	511043,17	2177738,14
22	511018,27	2177701,13

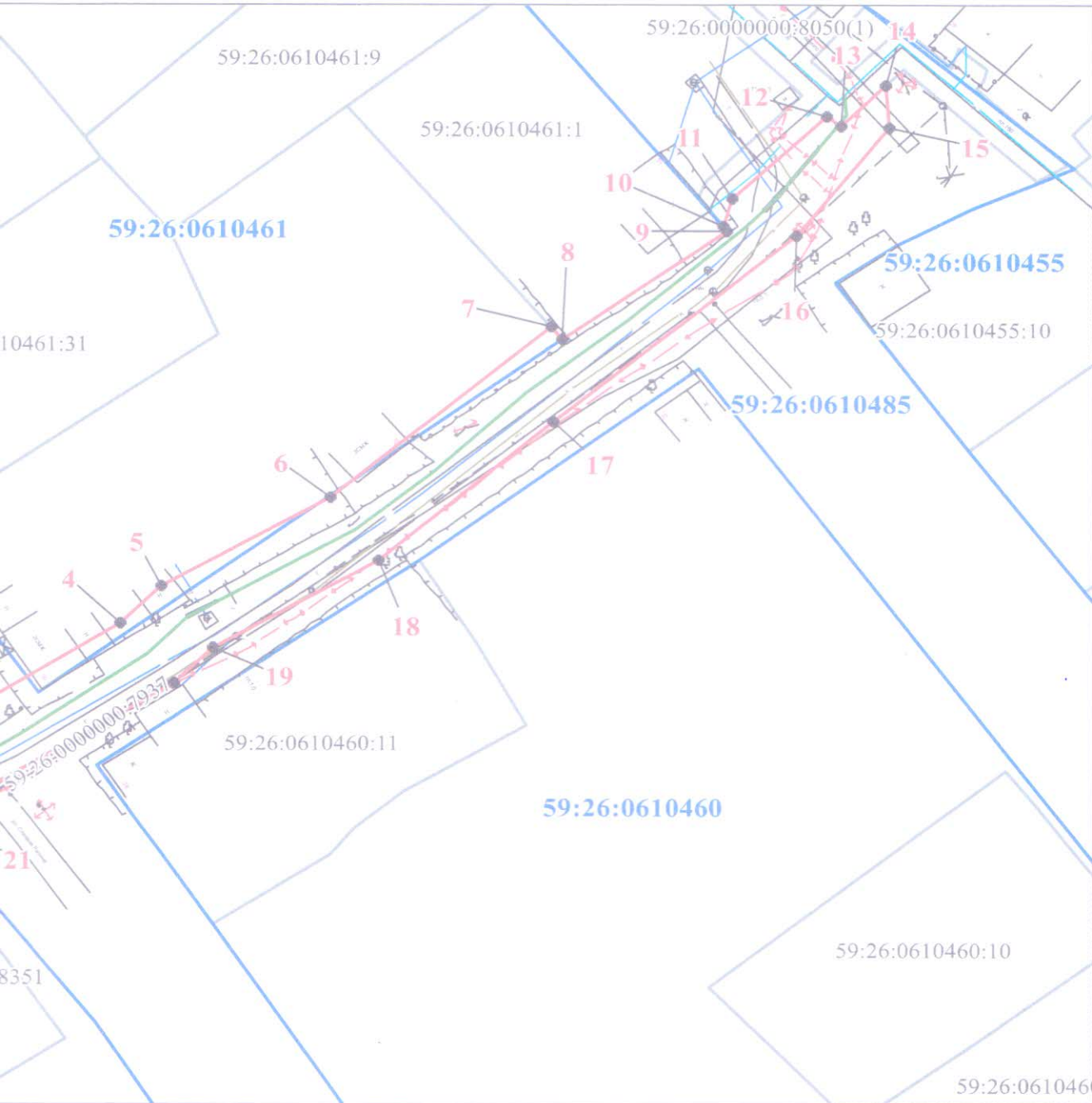
Описание границ смежных землепользователей:

- от т.3 до т.7
- от т.9 до т.10 земли общего пользования
- от т.14 до т.1
- от т.1 до т.3 граница земельного участка с кадастровым номером 59:26:0610467:14
- от т.7 до т.9 граница земельного участка с кадастровым номером 59:26:0610461:1
- от т.10 до т.14 граница земельного участка с кадастровым номером 59:26:0000000:8050

Условные обозначения:

- граница предполагаемых к использованию земель
- граница учтенных земельных участков
- граница кадастрового квартала
- проектируемый газопровод
- существующий газопровод
- 59:26:0610467:14 кадастровый номер земельного участка
- 59:26:0610467 номер кадастрового квартала





Масштаб 1:800

Заявитель _____ /Т.А. Покидкина/

Верно