

РЕШЕНИЕ
о размещении объектов № 131

г. Нытва

24.10.2019 год

Администрация Нытвенского муниципального района, в лице главы администрации **Хаертдинова Рината Менсагировича**, действующего на основании Устава муниципального образования «Нытвенский муниципальный район», утвержденного решением Земского собрания Нытвенского муниципального района от 22.06.2005 № 54, пункта 2 статьи 3.3 Федерального закона от 25.10.2001 № 137-ФЗ «О введении в действие Земельного кодекса Российской Федерации», руководствуясь пунктом 3 статьи 39.36 Земельного кодекса Российской Федерации, Постановлением Правительства Российской Федерации от 3 декабря 2014 № 1300 «Об утверждении перечня видов объектов, размещение которых может осуществляться на землях или земельных участках, находящихся в государственной или муниципальной собственности, без предоставления земельных участков и установления сервитутов», Постановлением Правительства Пермского края от 22.07.2015 № 478-п «Об утверждении положения о порядке и условиях размещения объектов на землях или земельных участках, находящихся в государственной или муниципальной собственности, на территории Пермского края без предоставления земельных участков и установления сервитутов»,

разрешает акционерному обществу «Газпром газораспределение Пермь» (Краснокамский филиал ИНН/КПП 5902183841/591602001, БИК 045773603, К/счет 30101810900000000603, р/счет 40702810249510110125 в Пермском отделении № 6984 ОАО «Сбербанк России», юридический адрес: г. Пермь, ул. Петропавловская, 43; почтовый адрес: 617060, Пермский край, г. Краснокамск, ул. Геофизиков, 5)

размещение объекта: газопровод для транспортировки природного газа под давлением до 0,6 Мпа по адресу: Пермский край, Нытвенский район, ст. Чайковская, ул. Советская, в районе дома 12-2,

на землях, находящихся в государственной собственности, в кадастровых кварталах 59:26:0430310, 59:26:0430340, площадью 582 кв.м. из земель населенных пунктов, согласно представленной схемы земельного участка с видом разрешенного использования: для строительства газопровода, с восстановлением используемой территории улично-дорожной сети к нормативному виду,


на срок 12 месяцев, с 24.10.2019 – 23.10.2020,

способ размещения – подземный,

строительство осуществлять после получения разрешения на проведение земляных работ.

Приложение: Схема предполагаемых к использованию земель или части земельного участка на 1 л. в 1 экз., М 1:500

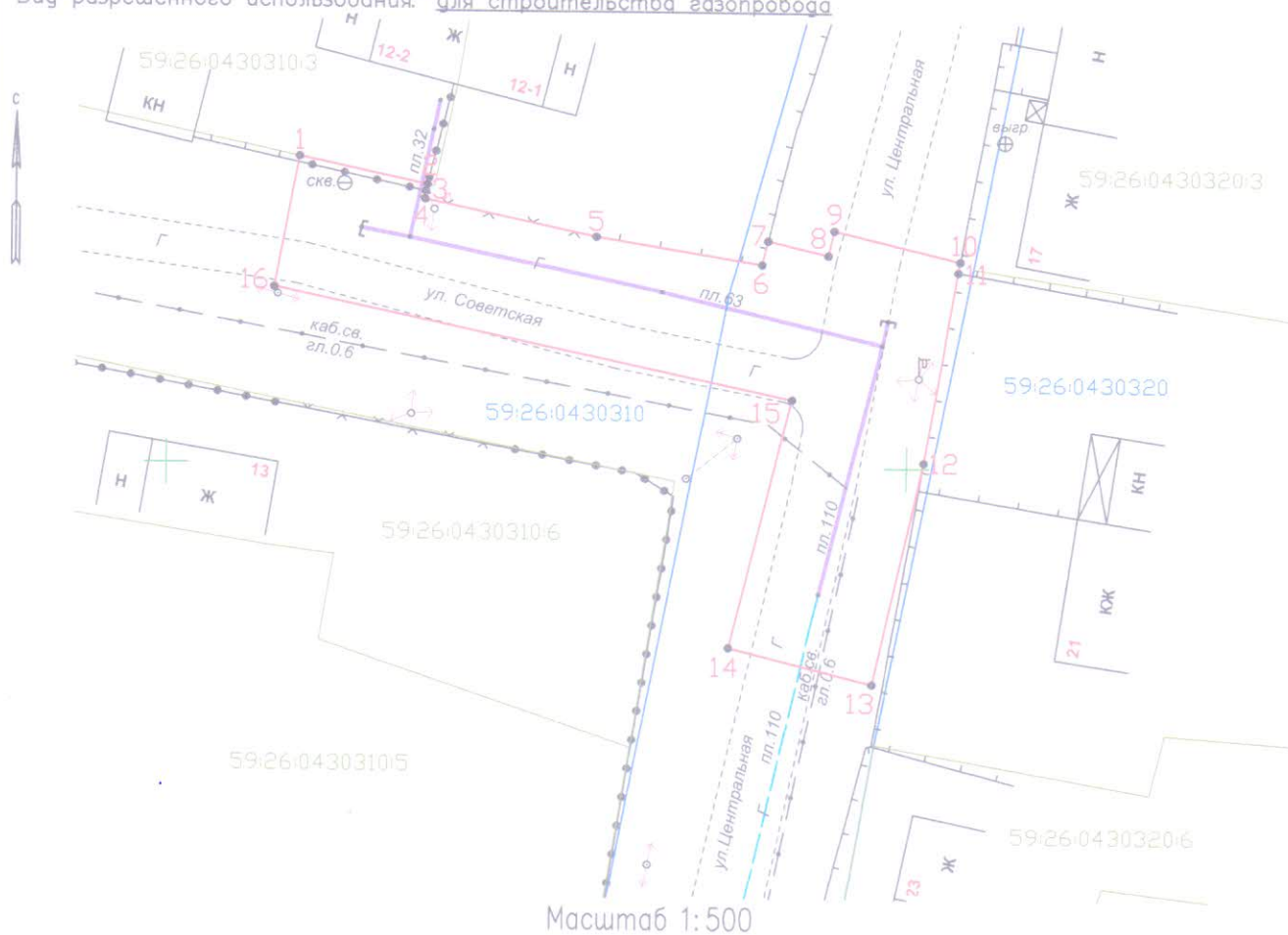
Глава администрации района



Р.М. Хаертдинов

Схема предполагаемых к использованию земель или части земельного участка

Объект: "Газопровод для транспортировки природного газа под давлением до 0,6 МПа включительно"
 Местоположение: Пермский край, Нытвенский район, ст. Чайковская, ул. Советская, в районе дома 12-2
 Площадь земель или части земельного участка, кв.м.: 582
 Категория земель: земли населенных пунктов
 Вид разрешенного использования: для строительства газопровода




Каталог координат

Обозначение характерных точек границ	Каталог координат, м (МСК-59)	
	X	Y
1	531420,68	2189708,79
2	531418,85	2189717,43
3	531418,41	2189717,32
4	531417,87	2189717,29
5	531415,43	2189728,86
6	531413,64	2189740,08
7	531415,24	2189740,47
8	531414,29	2189744,55
9	531415,97	2189744,94
10	531413,97	2189753,46
11	531413,25	2189753,33
12	531400,38	2189751,15
13	531385,46	2189747,79
14	531387,86	2189738,08
15	531404,57	2189742,21
16	531411,89	2189707,17
1	531420,68	2189708,79

Описание границ смежных землепользователей:
 от 1 точки до 2 точки – земельный участок с кадастровым номером 59:26:0430310:3;
 от 2 точки до 1 точки – муниципальная собственность

Условные обозначения:

• 1	Характерная точка границы, сведения о которой позволяют однозначно определить ее на местности
—	Границы земельных участков, установленные (уточненные) при проведении кадастровых работ, отражающиеся в масштабе
—	Существующий газопровод
—	Проектируемый газопровод
—	Граница земельного участка, сведения о которой содержатся в ЕГРН
:5	Обозначение кадастрового номера земельного участка
—	Граница кадастрового квартала
59:26:0430310	Обозначение кадастрового квартала

Заявитель:  / А.Д. Ядрина
 (подпись, расшифровка подписи)
 МП
 (для юридических лиц
 и индивидуальных предпринимателей)

Верно