

РЕШЕНИЕ
о размещении объектов № 138

г. Нытва

12.11.2019 год

Администрация Нытвенского муниципального района, в лице главы администрации **Хаертдинова Рината Менсагировича**, действующего на основании Устава, зарегистрированного Главным управлением Министерства юстиции Российской Федерации по Приволжскому Федеральному округу 07.12.2005, регистрационный номер RU 595200002005001, пункта 2 статьи 3.3 Федерального закона от 25.10.2001 № 137-ФЗ «О введении в действие Земельного кодекса Российской Федерации», руководствуясь пунктом 3 статьи 39.36 Земельного кодекса Российской Федерации, Постановлением Правительства Российской Федерации от 3 декабря 2014 № 1300 «Об утверждении перечня видов объектов, размещение которых может осуществляться на землях или земельных участках, находящихся в государственной или муниципальной собственности, без предоставления земельных участков и установления сервитутов», Постановлением Правительства Пермского края от 22.07.2015 № 478-п «Об утверждении положения о порядке и условиях размещения объектов на землях или земельных участках, находящихся в государственной или муниципальной собственности, на территории Пермского края без предоставления земельных участков и установления сервитутов»,

разрешает открытому акционерному обществу «Межрегиональная распределительная сетевая компания Урала» (ИНН/КПП 6671163413/590645001, ОГРН 1056604000970, юридический адрес: 620026, г. Екатеринбург, ул. Мамина – Сибиряка, д. 140)

размещение объекта: «Строительство СТП-63/10/0,4кВ с трансформатором мощностью 25 кВА, ВЛ 10 кВ, ВЛ 0,4 кВ для электроснабжения жилого дома по адресу: Пермский край, Нытвенский район, д. Трошино, д. №9 (4500053680)»

на землях находящихся в государственной собственности, из земель сельскохозяйственного назначения в кадастровом квартале 59:26:2020101, из земель населенных пунктов в кадастровых кварталах 59:26:1220101, 59:26:1230101, площадью 4765 кв.м., в том числе: ЗУ1(1)-2182 кв.м., ЗУ1(2)-2583 кв.м., согласно представленной схемы земельного участка.

на срок бессрочно

способ размещения – надземный,

местоположение: Пермский край, Нытвенский район, д. Трошино

Приложение: Схема предполагаемых к использованию земель или части земельного участка на 2 л. в 1 экз., М 1:2000

Глава администрации района



Р.М. Хаертдинов

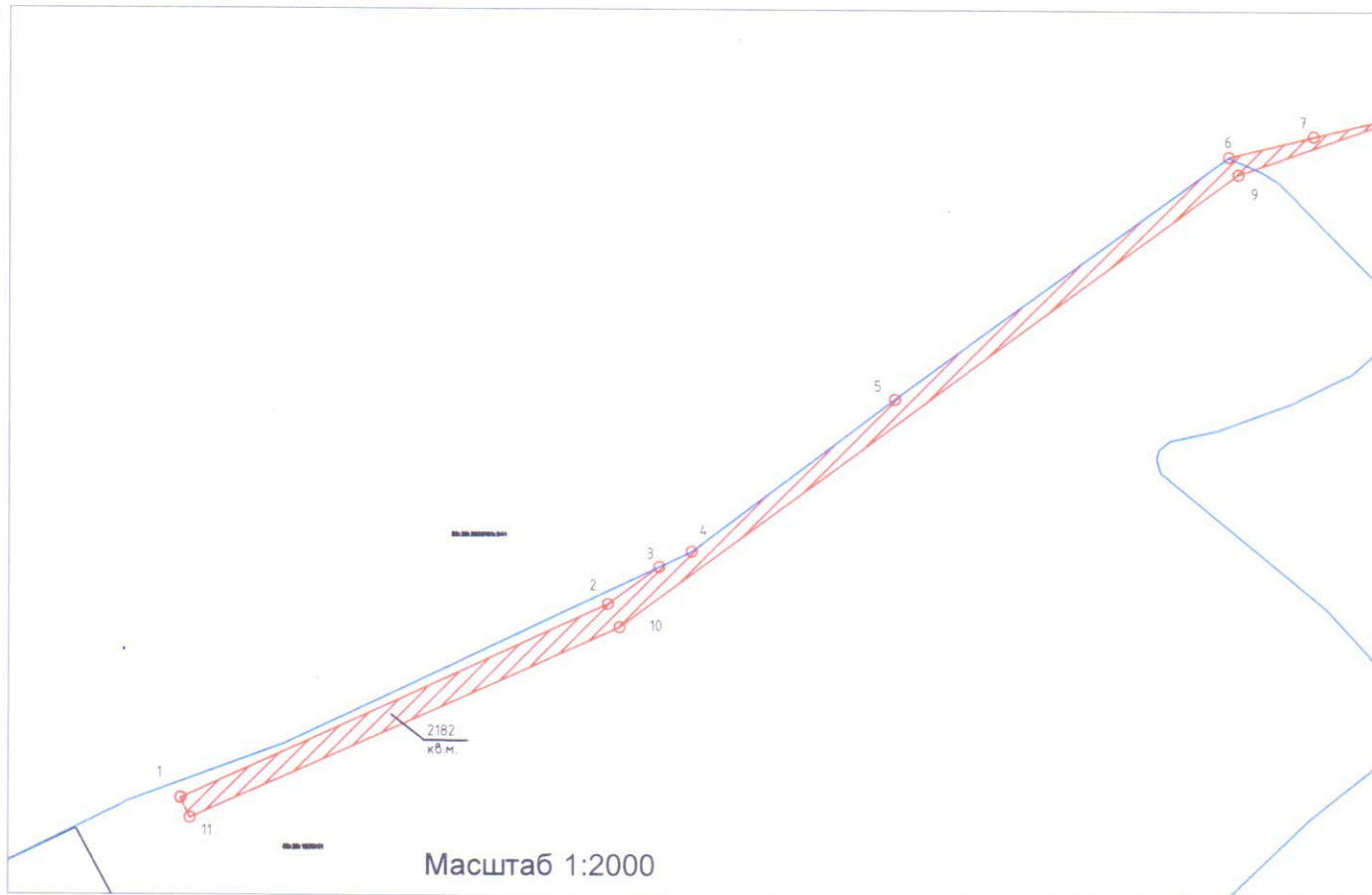
Объект: "Строительство СТП-63/10/0,4 кВ с трансформатором мощностью 25 кВА, ВЛ 10 кВ, ВЛ 0, №9 (4500053680)"

Местоположение: Пермский край, Нытвенский район, д. Трошино

Площадь земель или части земельного участка 4765 кв.м., в том числе :ЗУ1(1) - 2182 кв.м., :ЗУ1(2)

Категория земель: Земли сельскохозяйственного назначения

Вид разрешенного использования: -



Заявитель: _____

Каф. И. Колесникова Е. В.

(подпись, расшифровка подписи)

МП

(для юридических лиц
и индивидуальных предпринимателей)

Верно

по доверенности №ПЭ-391-2019 от 21.01.2019

анию земель или части земельного участка




4 кВ для электроснабжения жилого дома по адресу: Пермский край, Нытвенский район, д. Трошино, дом

- 2583 кв.м.

Координаты точек в МСК-59

| :ЗУ(1) | | | :ЗУ(2) | | |
|----------|-----------|------------|----------|-----------|------------|
| №№ точек | X | Y | №№ точек | X | Y |
| 1 | 550876,15 | 2174069,56 | 12 | 551133,44 | 2174625,66 |
| 2 | 550929,45 | 2174186,75 | 13 | 551134,96 | 2174634,51 |
| 3 | 550939,71 | 2174200,85 | 14 | 551194,37 | 2174754,82 |
| 4 | 550943,92 | 2174209,77 | 15 | 551253,45 | 2174820,20 |
| 5 | 550985,79 | 2174265,46 | 16 | 551300,90 | 2174947,52 |
| 6 | 551052,54 | 2174356,90 | 17 | 551309,53 | 2175005,27 |
| 7 | 551058,16 | 2174380,20 | 18 | 551303,65 | 2175006,60 |
| 8 | 551065,12 | 2174409,00 | 19 | 551302,54 | 2174998,96 |
| 9 | 551047,70 | 2174359,50 | 20 | 551304,46 | 2175000,88 |
| 10 | 550923,14 | 2174189,99 | 21 | 551306,99 | 2174998,35 |
| 11 | 550870,71 | 2174072,19 | 22 | 551304,46 | 2174995,82 |
| | | | 23 | 551302,38 | 2174997,90 |
| | | | 24 | 551295,06 | 2174949,03 |
| | | | 25 | 551248,23 | 2174823,36 |
| | | | 26 | 551189,33 | 2174758,20 |
| | | | 27 | 551129,20 | 2174636,38 |
| | | | 28 | 551125,20 | 2174613,21 |

Условные обозначения:

| | |
|---|---|
| :ЗУ1 | - условный номер земельного участка |
|  | - вновь образованная часть границы, сведения о которой достаточны для определения ее местоположения |
|  | - существующая часть границы, имеющиеся в ГКН сведения о которой достаточны для определения ее местоположения |
| :65 | - номер земельного участка в кадастровом квартале |
| 59:26:2020101 | - номер кадастрового квартала |
|  | - граница кадастрового квартала |

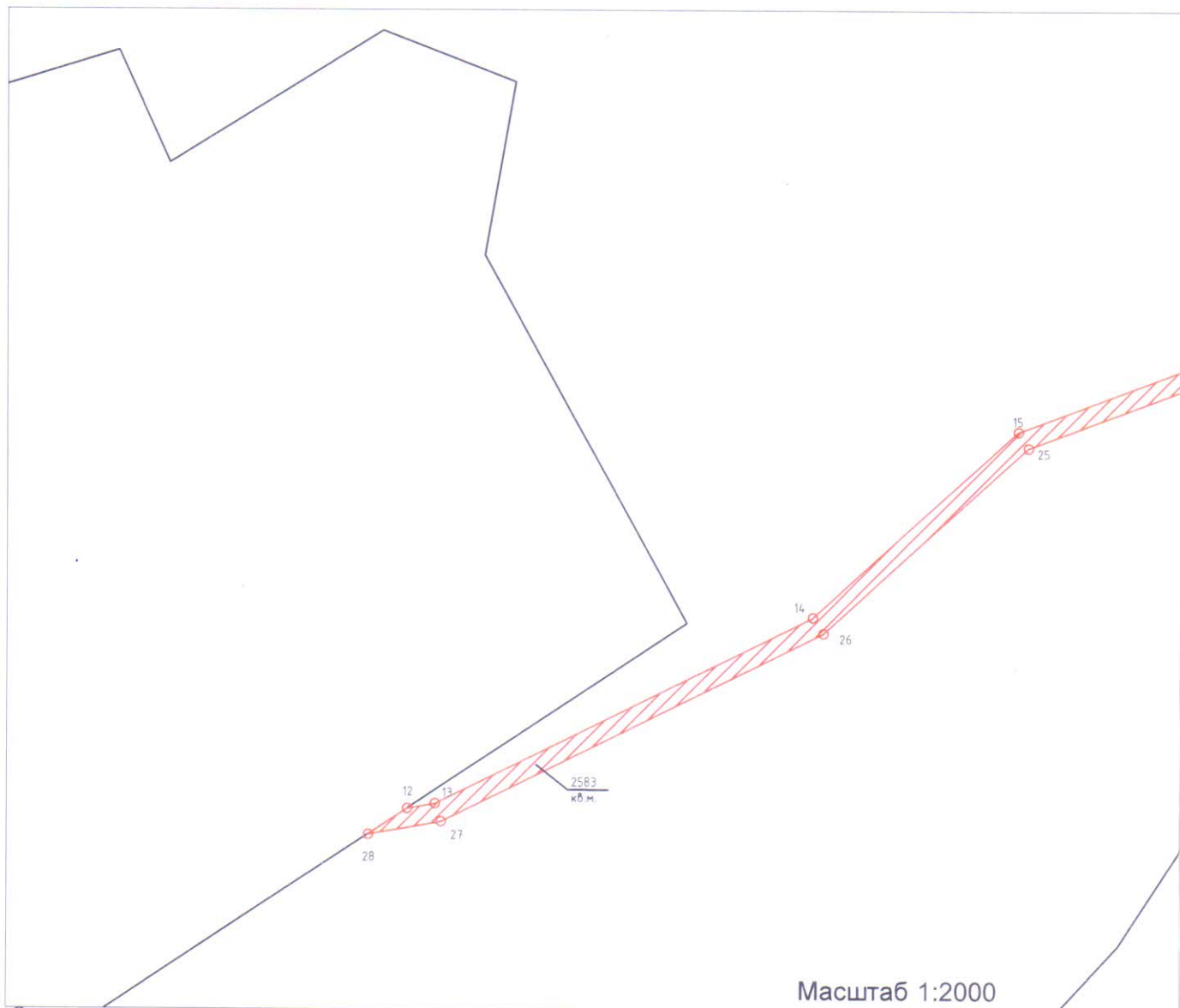
Объект: "Строительство СТП-63/10/0,4 кВ с трансформатором мощностью 25 кВА, ВЛ 10 кВ, ВЛ 0, №9 (4500053680)"

Местоположение: Пермский край, Нытвенский район, д. Трошино

Площадь земель или части земельного участка 4765 кв.м., в том числе :ЗУ1(1) - 2182 кв.м., :ЗУ1(2)

Категория земель: Земли сельскохозяйственного назначения

Вид разрешенного использования: -



Описание границ смежных землепользователей:

- от точки 1 до точки 3 земли общего пользования
- от точки 3 до точки 8 участок КН 59:26:2020101:244
- от точки 8 до точки 1 земли общего пользования
- от точки 12 до точки 19 земли общего пользования
- от точки 19 до точки 23 участок КН 59:326:1220101:205
- от точки 23 до точки 28 земли общего пользования
- от точки 28 до точки 12 участок КН 59:26:2020101:244

Заявитель: _____

К. Ковалев

Коробина

(подпись, расшифровка подписи)

МП

(для юридических лиц
и индивидуальных предпринимателей)




Верно

по доверенности №ПЭ-391-2019 от 21.0

анию земель или части земельного участка
 4 кВ для электроснабжения жилого дома по адресу: Пермский край, Нытвенский район, д. Трошино, дом

- 2583 кв.м.



| Условные обозначения: | |
|---|---|
| :ЗУ1 | - условный номер земельного участка |
|  | - вновь образованная часть границы, сведения о которой достаточны для определения ее местоположения |
|  | - существующая часть границы, имеющиеся в ГКН сведения о которой достаточны для определения ее местоположения |
| :244 | - номер земельного участка в кадастровом квартале |
| 59:26:2020101 | - номер кадастрового квартала |
|  | - граница кадастрового квартала |

ЭВ

1.2019