

РЕШЕНИЕ
о размещении объектов № 158

г. Нытва

03.12.2019 год

Администрация Нытвенского муниципального района, в лице главы администрации **Хаертдинова Рината Менсагировича**, действующего на основании Устава муниципального образования «Нытвенский муниципальный район», утвержденного решением Земского собрания Нытвенского муниципального района от 22.06.2005 № 54, пункта 2 статьи 3.3 Федерального закона от 25.10.2001 № 137-ФЗ «О введении в действие Земельного кодекса Российской Федерации», руководствуясь пунктом 3 статьи 39.36 Земельного кодекса Российской Федерации, пунктом 6 Постановления Правительства Российской Федерации от 3 декабря 2014 № 1300 «Об утверждении перечня видов объектов, размещение которых может осуществляться на землях или земельных участках, находящихся в государственной или муниципальной собственности, без предоставления земельных участков и установления сервитутов», Постановлением Правительства Пермского края от 22.07.2015 № 478-п «Об утверждении положения о порядке и условиях размещения объектов на землях или земельных участках, находящихся в государственной или муниципальной собственности, на территории Пермского края без предоставления земельных участков и установления сервитутов»,

разрешает акционерному обществу «Газпром газораспределение Пермь» (Краснокамский филиал ИНН/КПП 5902183841/591602001, БИК 045773603, К/счет 30101810900000000603, р/счет 40702810249510110125 в Пермском отделении № 6984 ОАО «Сбербанк России», юридический адрес: г. Пермь, ул. Петропавловская, 43; почтовый адрес: 617060, Пермский край, г. Краснокамск, ул. Геофизиков, 5),

размещение газопровода для транспортировки природного газа под давлением до 0,6 Мпа по адресу: Пермский край, Нытвенский район, ст. Чайковская, ул. Полевая, возле дома 22, для которого не требуется разрешения на строительство,

на землях, находящихся в государственной собственности, в кадастровых кварталах 59:26:0430337, 59:26:0430340, площадью 1613 кв.м. из земель населенных пунктов, согласно представленной схемы земельного участка, с восстановлением используемой территории улично-дорожной сети к нормативному виду,

на срок 12 месяцев, с 03.12.2019 – 02.12.2020,

способ размещения – подземный,



размещение газопровода осуществлять после получения разрешения на проведение земляных работ.

Приложение: Схема предполагаемых к использованию земель или части земельного участка на 1 л. в 1 экз., М 1:700.

Глава администрации района

Зам. главы администрации
района по градостроительству
и развитию инфраструктуры

Начальник отдела ЗиЗ



Р.М. Хаертдинов

А.С. Блинов

Т.А. Шашмурина

Объект: газопровода в рамках реализации подключения (технологического присоединения) объекта капитального стро

Местоположение: Пермский край, Нытвенский район, ст. Чайковская, ул. Полевая, возле дома 22

Площадь земель или части земельного участка, кв.м.: **1613**

Категория земель: земли населённых пунктов

Вид разрешенного использования: для строительства газопровода

Обозначение характерных точек границ	Координаты (МСК-59), м	
	X	Y
1	531226,88	2190111,43
2	531228,46	2190121,63
3	531226,78	2190121,81
4	531228,1	2190127,28
5	531218,05	2190128,23
6	531216,82	2190122,98
7	531188,15	2190126,49
8	531182,14	2190127,03
9	531182,56	2190131,75
10	531170,02	2190132,91
11	531138,07	2190135,8
12	531138,41	2190145,48
13	531136,22	2190150,67
14	531136,3	2190206,78
15	531126,31	2190207,47
16	531125,51	2190155,47
17	531132,65	2190133,48
18	531136	2190129,64
19	531142,93	2190128,45
20	531143,17	2190129,35
21	531150,77	2190127,12
22	531182,08	2190119,18



Описание границ смежных землепользователей:

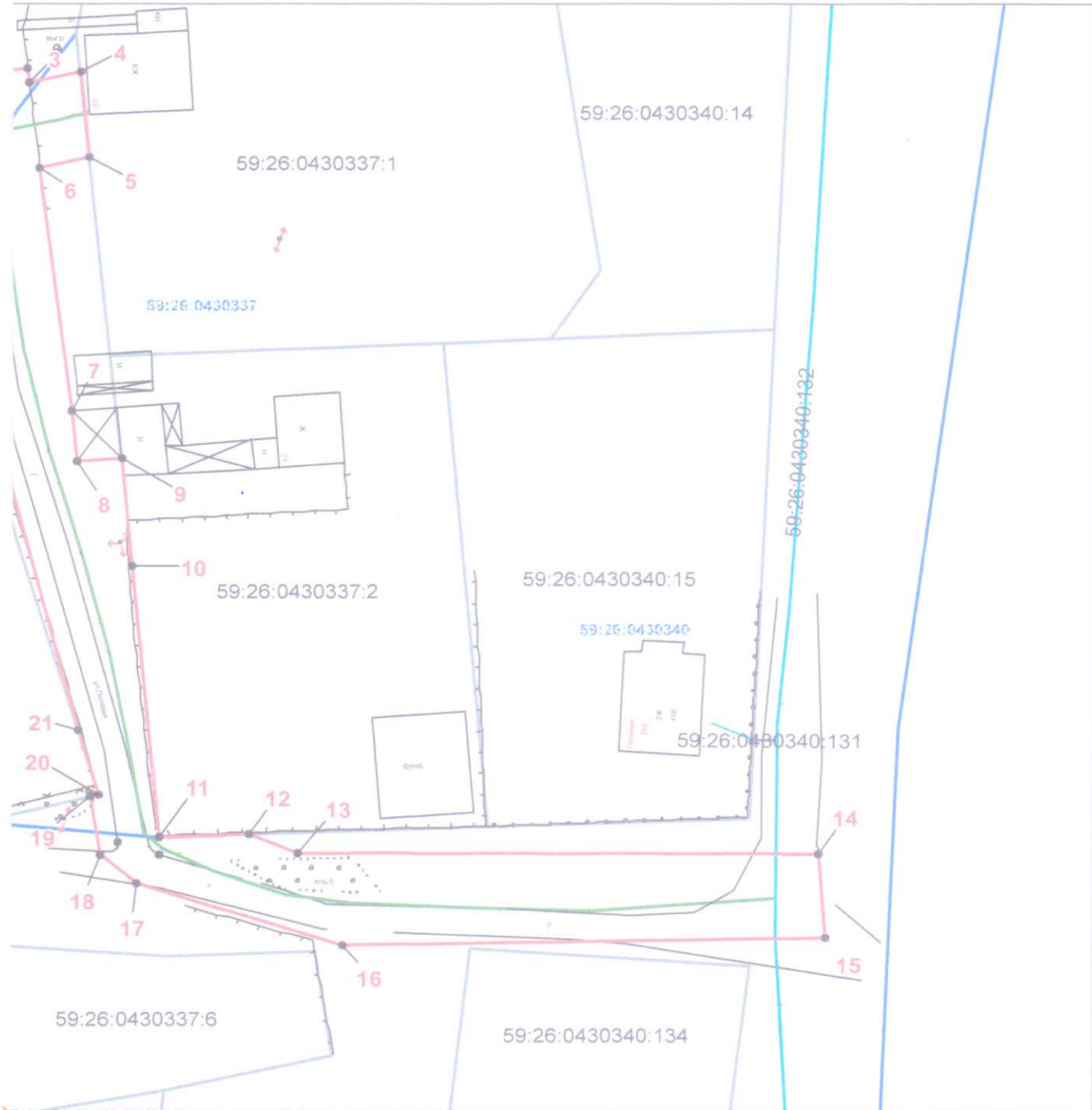
- от т.5 до т.9
 - от т.12 до т.19
 - от т.21 до т.4
 - от т.4 до т.5
 - от т.9 до т.12
 - от т.19 до т.21
- земли общего пользования
- граница земельного участка с кадастровым номером 59:26:0430337:1
- граница земельного участка с кадастровым номером 59:26:0430337:2
- граница земельного участка с кадастровым номером 59:26:0430337:3

Условные обозначения:

- граница предполагаемых к исп
- граница учтенных земельных у
- граница кадастрового квартала
- проектируемый газопровод
- существующий газопровод
- 59:26:0430337:1 кадастровый номер земельного
- 59:26:0430337 номер кадастрового квартала

мель или части земельного участка

тельства



Масштаб 1:700

льзованию земель
частков

Заявитель  /А.Д. Ядрина/

участка

Верно