

РЕШЕНИЕ
о размещении объектов № 120

г. Нытва

11.12.2020 год

Администрация Нытвенского городского округа, в лице главы администрации Хаертдинова Рината Менсагировича, действующего на основании Устава, зарегистрированного Главным управлением Министерства юстиции Российской Федерации по Приволжскому Федеральному округу 07.12.2005, регистрационный номер RU 595200002005001, руководствуясь пунктом 3 статьи 39.36 Земельного кодекса Российской Федерации, пунктом 2 статьи 3.3 Федерального закона от 25.10.2001 № 137-ФЗ «О введении в действие Земельного кодекса Российской Федерации», пунктом 6 Постановления Правительства Российской Федерации от 3 декабря 2014 № 1300 «Об утверждении перечня видов объектов, размещение которых может осуществляться на землях или земельных участках, находящихся в государственной или муниципальной собственности, без предоставления земельных участков и установления сервитутов», Постановлением Правительства Пермского края от 22.07.2015 № 478-п «Об утверждении положения о порядке и условиях размещения объектов на землях или земельных участках, находящихся в государственной или муниципальной собственности, на территории Пермского края без предоставления земельных участков и установления сервитутов»,

Разрешает Муниципальному казенному учреждению «Управление капитального строительства» при администрации Нытвенского муниципального района (ИНН 5942004070, ОГРН 1025902280843, юридический адрес: 617000, Пермский край, Нытвенский район, г. Нытва, пр. Ленина, 12а)

размещение объекта: нефтепроводы и нефтепродуктопроводы диаметром DN 300 и менее, газопроводы и иные трубопроводы давлением до 1,2 Мпа, для размещения которых не требуется разрешения на строительство (газопровод для транспортировки природного газа под давлением до 0,6 Мпа включительно),

на землях, находящихся в государственной собственности, в кадастровом квартале 59:26:0160101 площадью 18177 кв.м. из земель населённых пунктов, согласно схеме предполагаемых к использованию земель или части земельного участка, **для строительства линейного объекта** «Распределительные сети газопровода для газоснабжения с.Покровское Нытвенского района Пермского края»

способ размещения объекта – подземный,

на срок с 11.12.2020 по 10.12.2021.

Местоположение: Пермский край, Нытвенский городской округ, с.Покровское.

Приложение: Схема предполагаемых к использованию земель или части земельного участка с координатами характеристик точек границ территории, в отношении которой разрешено использование земель на 1 л. в 1 экз. в М 1:10000.

Глава администрации городского округа



Р.М. Хаертдинов

Схема предполагаемых к использованию земель или части земельного участка

Объект: для газопровода
Местоположение: Пермский край, Нытвенский городской округ, с. Покровское
Площадь земель или части земельного участка: 18177 кв.м.
Категория земель: земли населенного пункта
Территориальная зона: ТОП-1 - Зона общего пользования
Цель использования: для газопровода



Условные обозначения:

М 1:10000

- | | |
|---|---|
| <ul style="list-style-type: none"> △ - пункт государственной геодезической сети □ - пунктопорной межевой сети ○ - точка съемочного обоснования — - направления геодезических построений при создании съемочного обоснования — - направления геодезических построений при определении координат характерных точек границ земельного участка | <ul style="list-style-type: none"> — - существующая часть границы, имеющиеся в ГКН сведения о которой достотачны для определения ее местоположения — - вновь образованная часть границы, сведения о которой достотачны для определения ее местоположения • - характерная точка границы, сведения о которой позволяют однозначно определить ее положение на местности :ЗУ1 - обозначения нового земельного участка стн1 - название точки плановых съемочных сетей н1 - вновь образованная точка земельного участка |
|---|---|

Схема предполагаемых к использованию земель или части земельного участка

Объект: для газопровода
Местоположение: Пермский край, Нытвенский городской округ, с. Покровское
Площадь земель или части земельного участка: 18177 кв.м.
Категория земель: земли населенного пункта
Территориальная зона: ТОП-1 - Зона общего пользования
Цель использования: для газопровода



Условные обозначения:

М 1:2000

- | | |
|---|---|
| <ul style="list-style-type: none"> △ - пункт государственной геодезической сети ▣ - пунктопорной межевой сети ○ - точка съёмочного обоснования — — — — — направления геодезических построений при создании съёмочного обоснования — — — — — направления геодезических построений при определении координат характерных точек границ земельного участка | <ul style="list-style-type: none"> — — — — — существующая часть границы, имеющиеся в ПЛН сведения о которой достаточны для определения ее местоположения — — — — — вновь образованная часть границы, сведения о которой достаточны для определения ее местоположения • - характерная точка границы, сведения о которой позволяют однозначно определить ее положение на местности :ЗУ1 -обозначения нового земельного участка стн1 -название точки плановых съёмочных сетей н1 - вновь образованная точка земельного участка |
|---|---|

Схема предполагаемых к использованию земель или части земельного участка

Объект: для газопровода
Местоположение: Пермский край, Нытвенский городской округ, с. Покровское
Площадь земель или части земельного участка: 18177 кв.м.
Категория земель: земли населенного пункта
Территориальная зона: ТОП-1 - Зона общего пользования
Цель использования: для газопровода



Условные обозначения:

М 1:2000

- | | |
|--|---|
| △ - пункт государственной геодезической сети | — - существующая часть границы, имеющаяся в ГКН сведения о которой достаточны для определения ее местоположения |
| □ - пункт опорной межевой сети | — - вновь образованная часть границы, сведения о которой достаточны для определения ее местоположения |
| ○ - точка съёмочного обоснования | • - характерная точка границы, сведения о которой позволяют однозначно определить ее положение на местности |
| — - направления геодезических построений при создании съёмочного обоснования | •ЗУ1 - обозначения нового земельного участка |
| — - направления геодезических построений при определении координат характерных точек границ земельного участка | стн1 - название точки плановых съёмочных сетей |
| | н1 - вновь образованная точка земельного участка |

Схема предполагаемых к использованию земель или части земельного участка

Объект: для газопровода
Местоположение: Пермский край, Нытвенский городской округ, с. Покровское
Площадь земель или части земельного участка: 18177 кв.м.
Категория земель: земли населенного пункта
Территориальная зона: ТОП-1 - Зона общего пользования
Цель использования: для газопровода



Условные обозначения:

М 1:2000

- | | |
|--|---|
| △ - пункт государственной геодезической сети | — - существующая часть границы, имеющиеся в ПКН сведения о которой достаточны для определения ее местоположения |
| □ - пунктольной межевой сети | — - вновь образованная часть границы, сведения о которой достаточны для определения ее местоположения |
| ○ - точка съемочного обоснования | • - характерная точка границы, сведения о которой позволяют однозначно определить ее положение на местности |
| — - направления геодезических построений при создании съемочного обоснования | :ЗУ1 - обозначения нового земельного участка |
| — - направления геодезических построений при определении координат характерных точек границ земельного участка | стн1 - название точки плановых съемочных сетей |
| | н1 - вновь образованная точка земельного участка |

Схема предполагаемых к использованию земель или части земельного участка

Объект: для газопровода
Местоположение: Пермский край, Нытвенский городской округ, с. Покровское
Площадь земель или части земельного участка: 18177 кв.м.
Категория земель: земли населенного пункта
Территориальная зона: ТОП-1 - Зона общего пользования
Цель использования: для газопровода



Условные обозначения:

М 1:2000

- | | |
|--|---|
| △ - пункт государственной геодезической сети | — - существующая часть границы, имеющиеся в ГКН сведения о которой достаточны для определения ее местоположения |
| □ - пункт опорной межевой сети | — - вновь образованная часть границы, сведения о которой достаточны для определения ее местоположения |
| ○ - точка съёмочного обоснования | • - характерная точка границы, сведения о которой позволяют однозначно определить ее положение на местности |
| — - направления геодезических построений при создании съёмочного обоснования | :ЗУ1 - обозначения нового земельного участка |
| — - направления геодезических построений при определении координат характерных точек границ земельного участка | стп1 - название точки плановых съёмочных сетей |
| | н1 - вновь образованная точка земельного участка |

Схема предполагаемых к использованию земель или части земельного участка

Объект: для газопровода
Местоположение: Пермский край, Нытвенский городской округ, с. Покровское
Площадь земель или части земельного участка: 18177 кв.м.
Категория земель: земли населенного пункта
Территориальная зона: ТОП-1 - Зона общего пользования
Цель использования: для газопровода



Условные обозначения:

М 1:2000

- | | |
|--|---|
| △ - пункт государственной геодезической сети | — существующая часть границы, имеющиеся в ГКН сведения о которой достаточны для определения ее местоположения |
| □ - пунктопорной межвой сети | — вновь образованная часть границы, сведения о которой достаточны для определения ее местоположения |
| ○ - точка съемочного обоснования | • - характерная точка границы, сведения о которой позволяют однозначно определить ее положение на местности |
| — направления геодезических построений при создании съемочного обоснования | :ЗУ1 - обозначения нового земельного участка |
| — направления геодезических построений при определении координат характерных точек границ земельного участка | стп1 - название точки плановых съемочных сетей |
| | н1 - вновь образованная точка земельного участка |

Схема предполагаемых к использованию земель или части земельного участка

Объект: для газопровода
Местоположение: Пермский край, Нытвенский городской округ, с. Покровское
Площадь земель или части земельного участка: 18177 кв.м.
Категория земель: земли населенного пункта
Территориальная зона: ТОП-1 - Зона общего пользования
Цель использования: для газопровода



Условные обозначения:

М 1:2000

- | | |
|--|---|
| △ - пункт государственной геодезической сети | — - существующая часть границы, имеющиеся в ГКН сведения о которой достаточны для определения ее местоположения |
| □ - пункт опорной межевой сети | — - вновь образованная часть границы, сведения о которой достаточны для определения ее местоположения |
| ○ - точка съемочного обоснования | • - характерная точка границы, сведения о которой позволяют однозначно определить ее положение на местности |
| — - направления геодезических построений при создании съемочного обоснования | 3У1 - обозначения нового земельного участка |
| — - направления геодезических построений при определении координат характерных точек границ земельного участка | стп1 - название точки плановых съемочных сетей |
| | п1 - вновь образованная точка земельного участка |

Схема предполагаемых к использованию земель или части земельного участка

Объект: для газопровода
Местоположение: Пермский край, Нытвенский городской округ, с. Покровское
Площадь земель или части земельного участка: 18177 кв.м.
Категория земель: земли населенного пункта
Территориальная зона: ТОП-1 - Зона общего пользования
Цель использования: для газопровода



Условные обозначения:

М 1:2000

- | | |
|--|--|
| <ul style="list-style-type: none"> △ - пункт государственной геодезической сети □ - пункт опорной межевой сети ○ - точка съемочного обоснования — - направления геодезических построений при создании съемочного обоснования — - направления геодезических построений при определении координат характерных точек границ земельного участка | <ul style="list-style-type: none"> — - существующая часть границы, имеющиеся в ГКН сведения о которой достаточны для определения ее местоположения — - вновь образованная часть границы, сведения о которой достаточны для определения ее местоположения • - характерная точка границы, сведения о которой позволяют однозначно определить ее положение на местности :ЗV1 - обозначения нового земельного участка ст1 - название точки плановых съемочных сетей н1 - вновь образованная точка земельного участка |
|--|--|

Схема предполагаемых к использованию земель или части земельного участка

Объект:	для газопровода
Местоположение:	Пермский край, Нытвенский городской округ, с. Покровское
Площадь земель или части земельного участка:	18177 кв.м.
Категория земель:	земли населенного пункта
Территориальная зона:	ТОП-1 - Зона общего пользования
Цель использования:	для газопровода



Лист 8

Условные обозначения:

М 1:2000

△ - пункт государственной геодезической сети	— - существующая часть границы, имеющиеся в ПКН сведения о которой достаточны для определения ее местоположения
□ - пунктольной межевой сети	— - вновь образованная часть границы, сведения о которой достаточны для определения ее местоположения
○ - точка съемочного обоснования	• - характерная точка границы, сведения о которой позволяют однозначно определить ее положение на местности
— - направления геодезических построений при создании съемочного обоснования	:ЗУ1 - обозначения нового земельного участка
— - направления геодезических построений при определении координат характерных точек границ земельного участка	стн1 - название точки плановых съемочных сетей
	н1 - вновь образованная точка земельного участка

Схема предполагаемых к использованию земель или части земельного участка

Объект: для газопровода

Местоположение: Пермский край, Нытвенский городской округ, с. Покровское

Площадь земель или части земельного участка: 18177 кв.м.

Категория земель: земли населенного пункта

Территориальная зона: ТОП-1 - Зона общего пользования

Цель использования: для газопровода



Лист 9

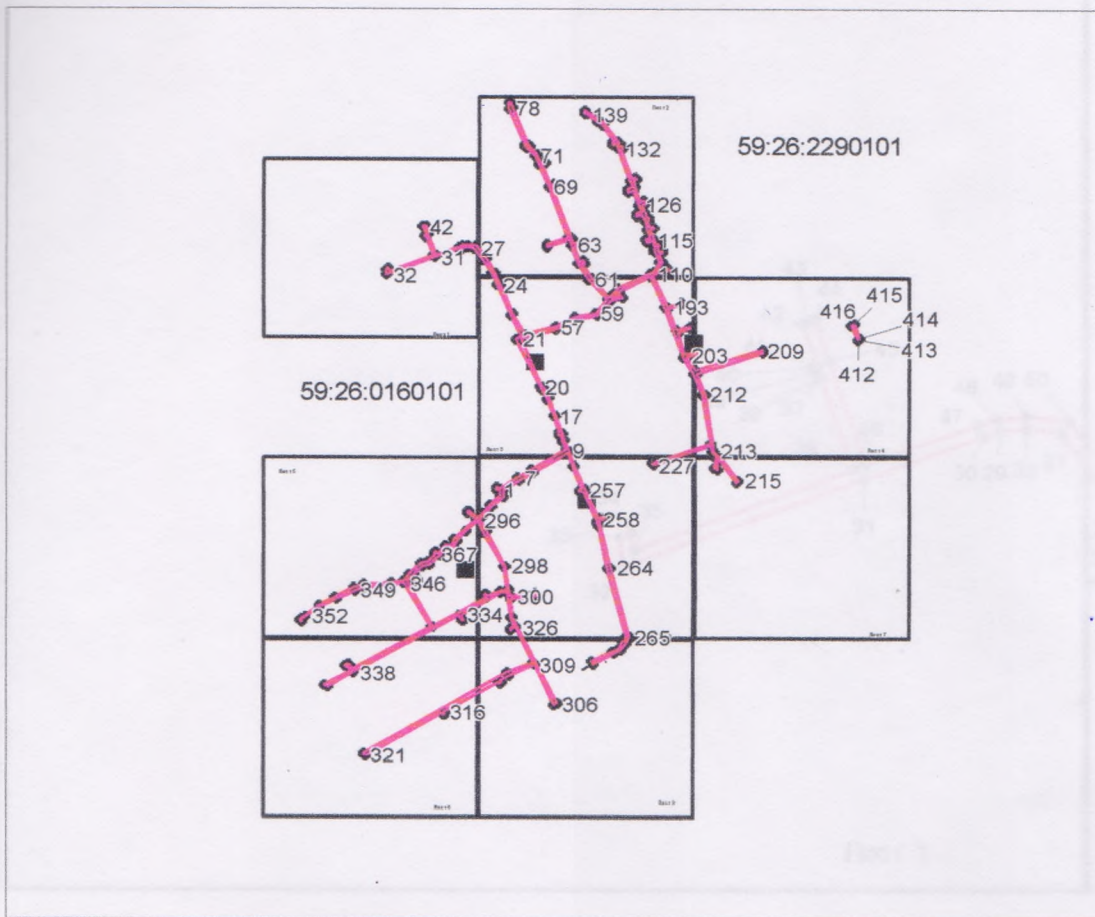
Условные обозначения:

М 1:2000

- | | |
|--|---|
| △ - пункт государственной геодезической сети | — - существующая часть границы, имеющиеся в ГКН сведения о которой достаточны для определения ее местоположения |
| □ - пунктопорной межевой сети | - вновь образованная часть границы, сведения о которой достаточны для определения ее местоположения |
| ○ - точка съёмочного обоснования | • - характерная точка границы, сведения о которой позволяют однозначно определить ее положение на местности |
| — - направления геодезических построений при создании съёмочного обоснования | :ЗУ1 - обозначения нового земельного участка |
| — - направления геодезических построений при определении координат характерных точек границ земельного участка | стн1 - название точки плановых съёмочных сетей |
| | н1 - вновь образованная точка земельного участка |

Схема предполагаемых к использованию земель или части земельного участка

Объект: для газопровода
Местоположение: Пермский край, Нытвенский городской округ, с. Покровское
Площадь земель или части земельного участка: 18177 кв.м.
Категория земель: земли населенного пункта
Территориальная зона: ТОП-1 - Зона общего пользования
Цель использования: для газопровода



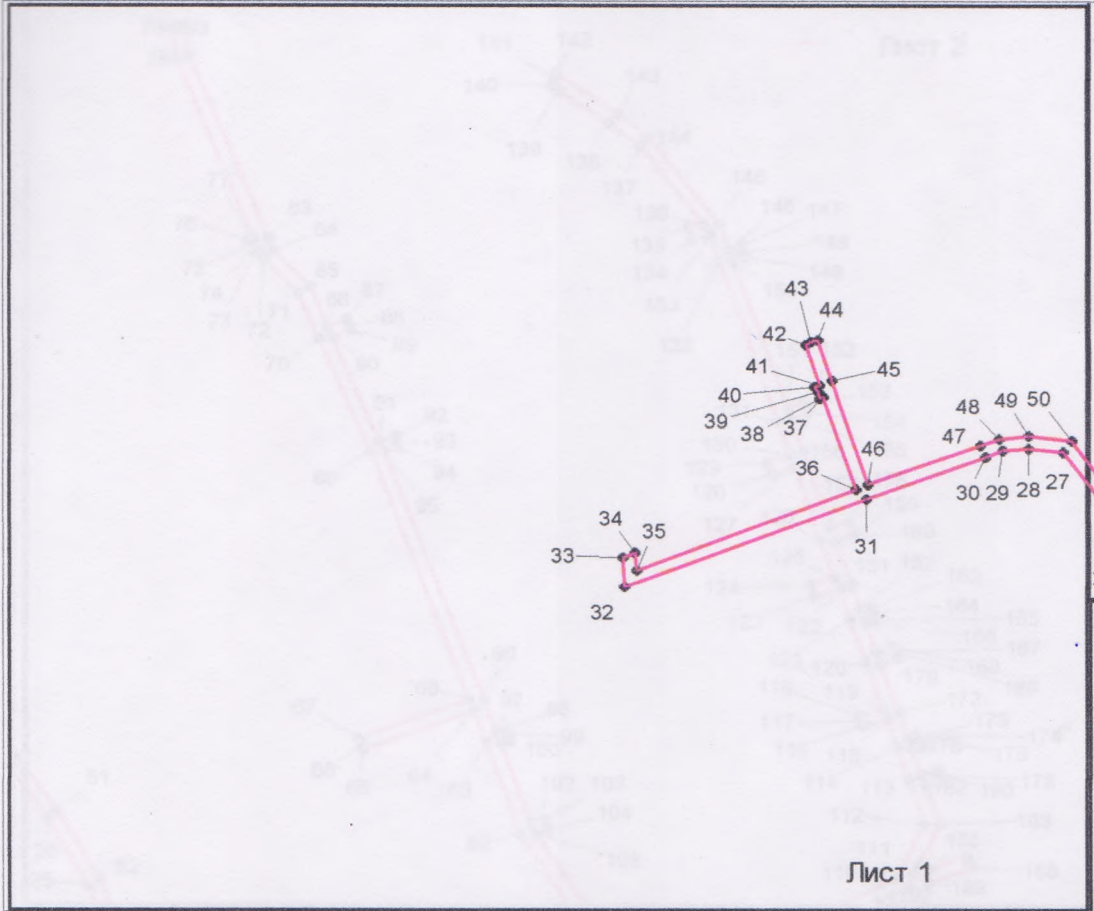
Условные обозначения:

М 1:10000

- | | |
|---|---|
| <ul style="list-style-type: none"> △ - пункт государственной геодезической сети □ - пунктопорной межевой сети ○ - точка съемочного обоснования — - направления геодезических построений при создании съемочного обоснования — - направления геодезических построений при определении координат характерных точек границ земельного участка | <ul style="list-style-type: none"> — - существующая часть границы, имеющиеся в ГКН сведения о которой достаточны для определения ее местоположения — - вновь образованная часть границы, сведения о которой достаточны для определения ее местоположения • - характерная точка границы, сведения о которой позволяют однозначно определить ее положение на местности :ЗУ1 - обозначения нового земельного участка стн1 - название точки плановых съемочных сетей н1 - вновь образованная точка земельного участка |
|---|---|

Схема предполагаемых к использованию земель или части земельного участка

Объект: для газопровода
Местоположение: Пермский край, Нытвенский городской округ, с. Покровское
Площадь земель или части земельного участка: 18177 кв.м.
Категория земель: земли населенного пункта
Территориальная зона: ТОП-1 - Зона общего пользования
Цель использования: для газопровода



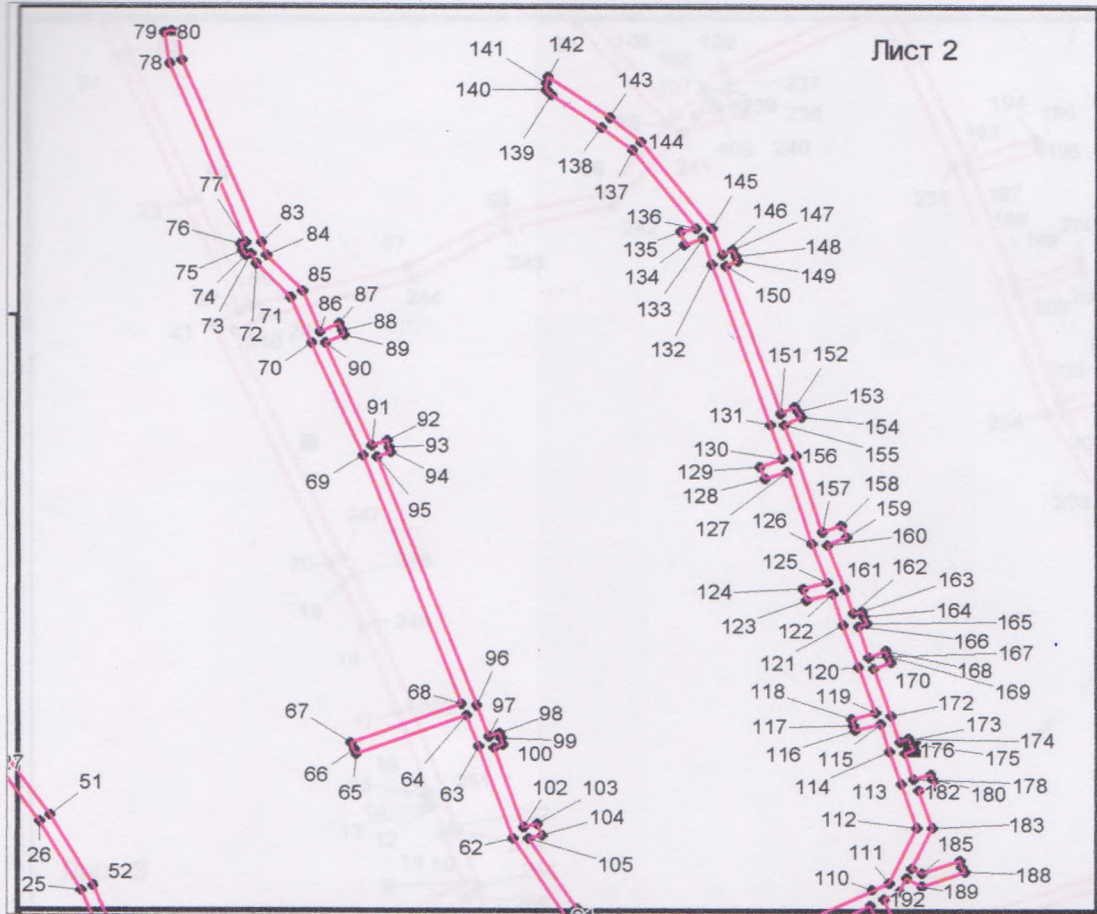
Условные обозначения:

М 1:2000

- | | |
|---|---|
| <ul style="list-style-type: none"> △ - пункт государственной геодезической сети □ - пунктопорной межевой сети ○ - точка съёмочного обоснования — - направления геодезических построений при создании съёмочного обоснования — - направления геодезических построений при определении координат характерных точек границ земельного участка | <ul style="list-style-type: none"> — - существующая часть границы, имеющиеся в ГКН сведения о которой достотачны для определения ее местоположения — - вновь образованная часть границы, сведения о которой достотачны для определения ее местоположения • - характерная точка границы, сведения о которой позволяют однозначно определить ее положение на местности :ЗУ1 - обозначения нового земельного участка стп1 - название точки плановых съёмочных сетей п1 - вновь образованная точка земельного участка |
|---|---|

Схема предполагаемых к использованию земель или части земельного участка

Объект: для газопровода
Местоположение: Пермский край, Нытвенский городской округ, с. Покровское
Площадь земель или части земельного участка: 18177 кв.м.
Категория земель: земли населенного пункта
Территориальная зона: ТОП-1 - Зона общего пользования
Цель использования: для газопровода



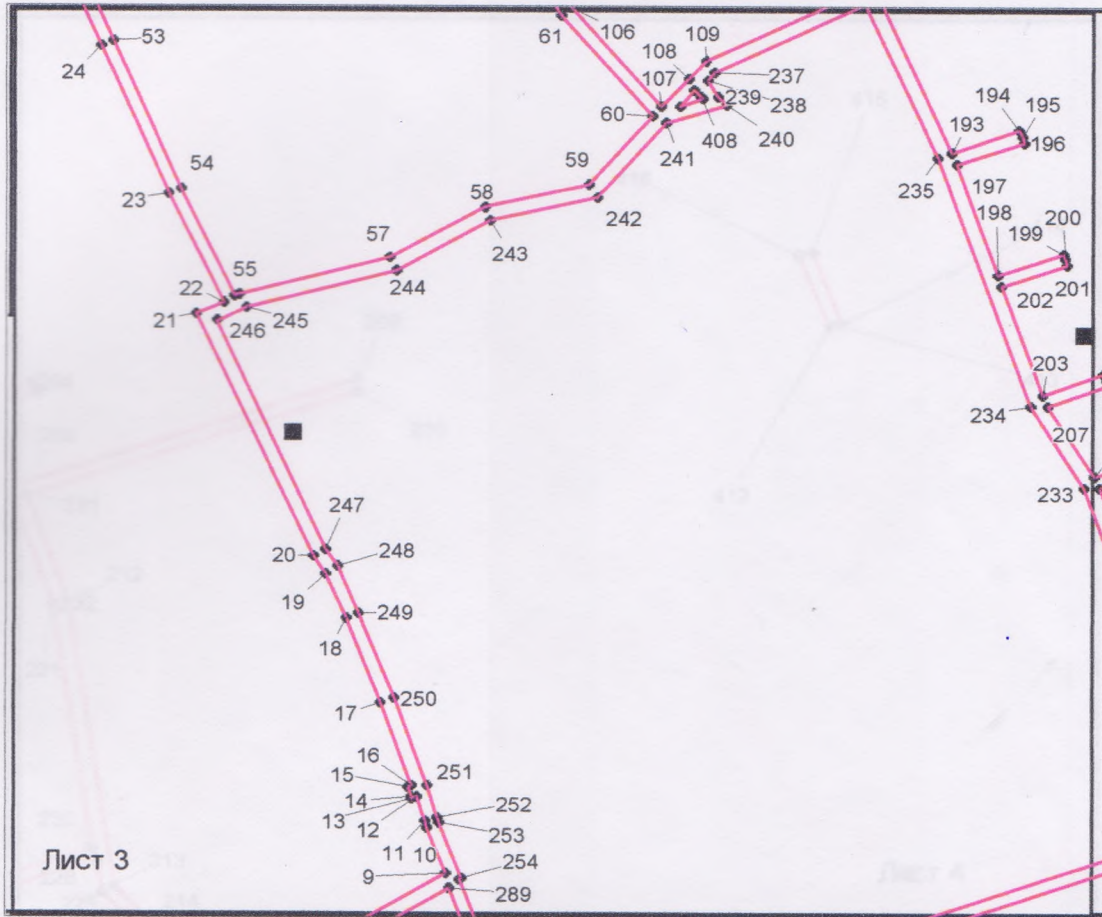
Условные обозначения:

М 1:2000

- | | |
|---|--|
| <ul style="list-style-type: none"> △ - пункт государственной геодезической сети □ - пунктопорной межевой сети ○ - точка съемочного обоснования — направления геодезических построений при создании съемочного обоснования — направления геодезических построений при определении координат характерных точек границ земельного участка | <ul style="list-style-type: none"> — существующая часть границы, имеющаяся в ГКН сведения о которой достаточны для определения ее местоположения — вновь образованная часть границы, сведения о которой достаточны для определения ее местоположения • - характерная точка границы, сведения о которой позволяют однозначно определить ее положение на местности :ЗУ1 - обозначения нового земельного участка ст1 - название точки плановых съемочных сетей н1 - вновь образованная точка земельного участка |
|---|--|

Схема предполагаемых к использованию земель или части земельного участка

Объект: для газопровода
Местоположение: Пермский край, Нытвенский городской округ, с. Покровское
Площадь земель или части земельного участка: 18177 кв.м.
Категория земель: земли населенного пункта
Территориальная зона: ТОО-1 - Зона общего пользования
Цель использования: для газопровода



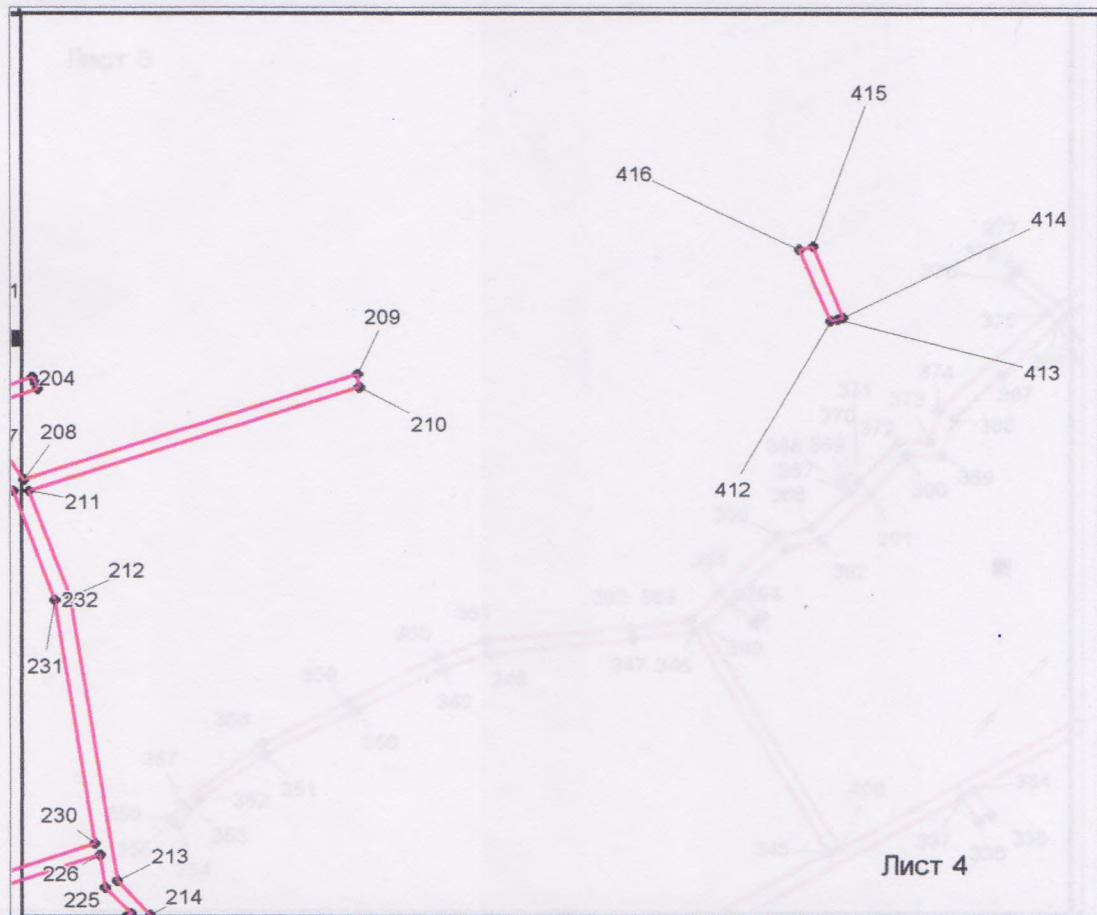
Условные обозначения:

М 1:2000

- | | |
|--|---|
| <ul style="list-style-type: none"> △ - пункт государственной геодезической сети □ - пунктольной межевой сети ○ - точка съёмочного обоснования — - направления геодезических построений при создании съёмочного обоснования — - направления геодезических построений при определении координат характерных точек границ земельного участка | <ul style="list-style-type: none"> — - существующая часть границы, имеющиеся в ГКН сведения о которой достаточны для определения ее местоположения — - вновь образованная часть границы, сведения о которой достаточны для определения ее местоположения • - характерная точка границы, сведения о которой позволяют однозначно определить ее положение на местности :ЗУ1 - обозначения нового земельного участка стн1 - название точки плановых съёмочных сетей н1 - вновь образованная точка земельного участка |
|--|---|

Схема предполагаемых к использованию земель или части земельного участка

Объект: для газопровода
Местоположение: Пермский край, Нытвенский городской округ, с. Покровское
Площадь земель или части земельного участка: 18177 кв.м.
Категория земель: земли населенного пункта
Территориальная зона: ТОП-1 - Зона общего пользования
Цель использования: для газопровода



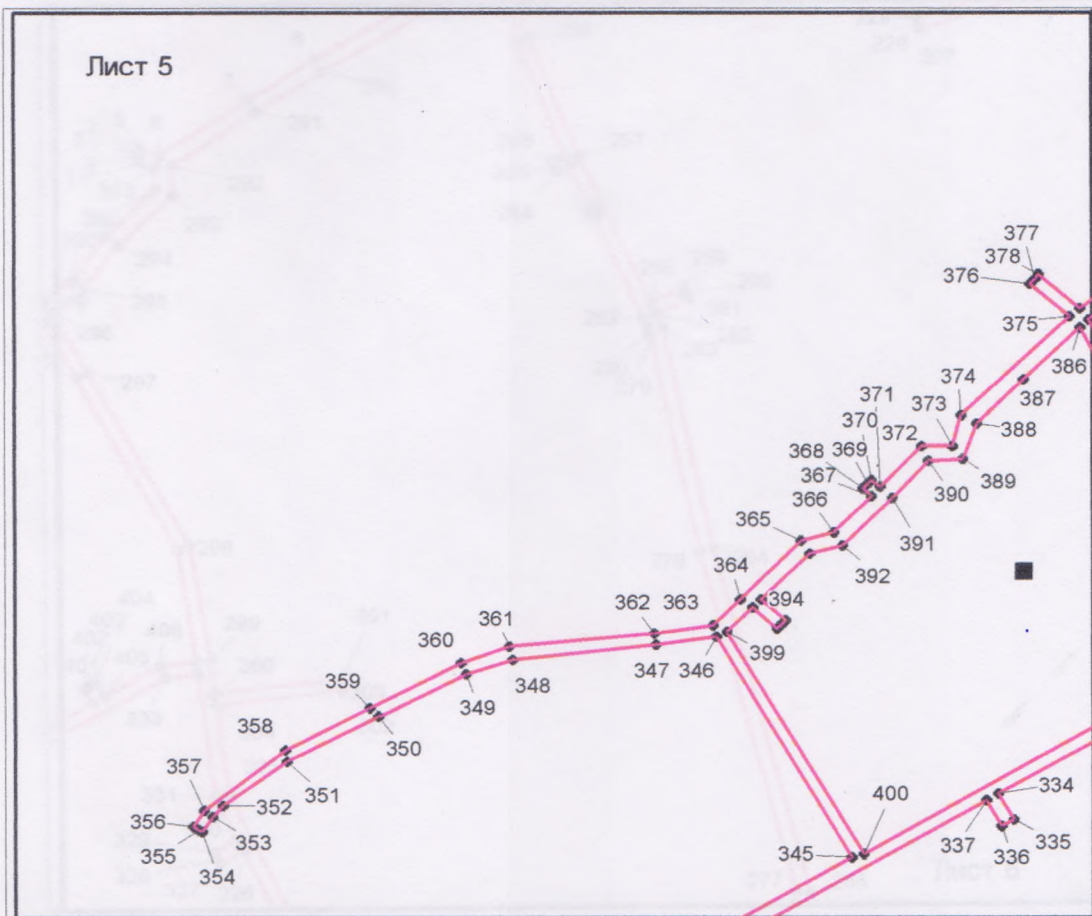
Условные обозначения:

М 1:2000

- | | |
|--|---|
| △ - пункт государственной геодезической сети | — - существующая часть границы, имеющиеся в ГКН сведения о которой достаточны для определения ее местоположения |
| □ - пункт опорной межевой сети | — - вновь образованная часть границы, сведения о которой достаточны для определения ее местоположения |
| ○ - точка съемочного обоснования | • - характерная точка границы, сведения о которой позволяют однозначно определить ее положение на местности |
| — - направления геодезических построений при создании съемочного обоснования | :ЗУ1 - обозначения нового земельного участка |
| — - направления геодезических построений при определении координат характерных точек границ земельного участка | стн1 - название точки плановых съемочных сетей |
| | н1 - вновь образованная точка земельного участка |

Схема предполагаемых к использованию земель или части земельного участка

Объект: для газопровода
Местоположение: Пермский край, Нытвенский городской округ, с. Покровское
Площадь земель или части земельного участка: 18177 кв.м.
Категория земель: земли населенного пункта
Территориальная зона: ТОП-1 - Зона общего пользования
Цель использования: для газопровода



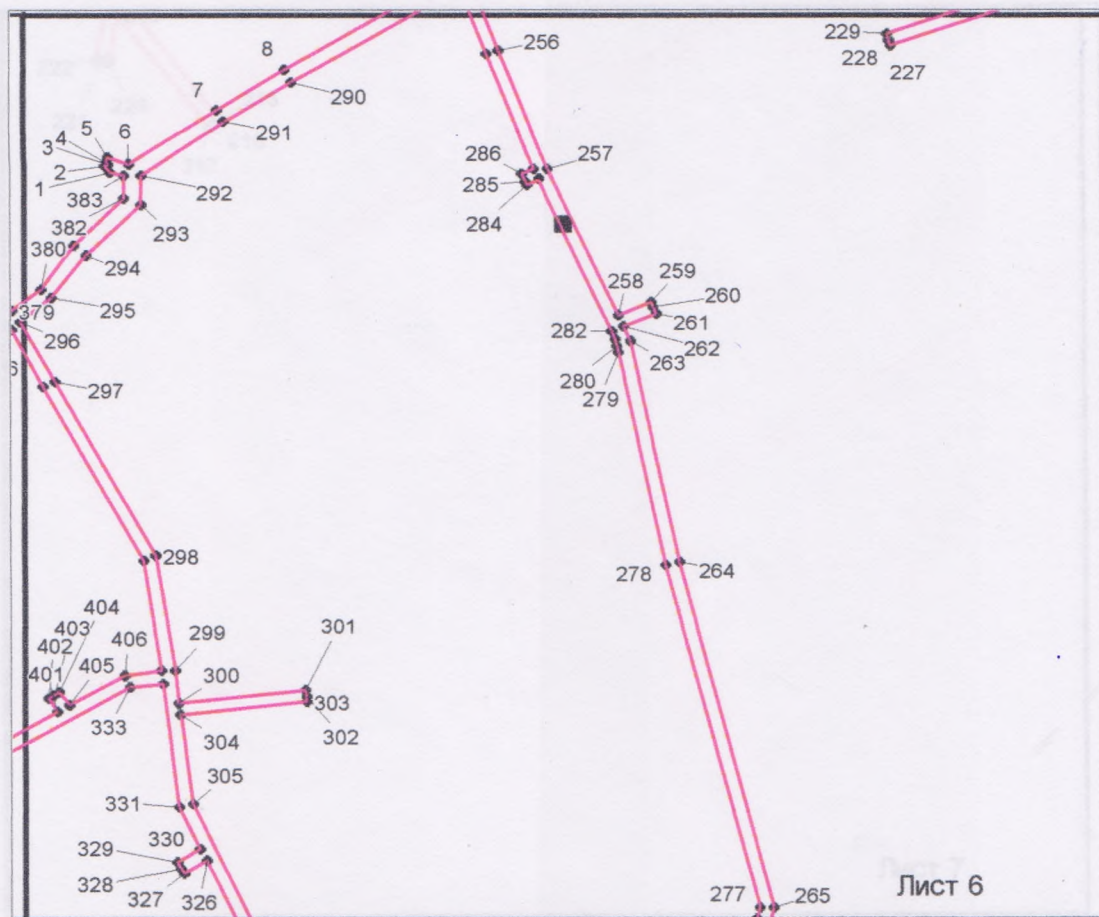
Условные обозначения:

М 1:2000

- | | |
|--|---|
| <ul style="list-style-type: none"> △ - пункт государственной геодезической сети □ - пункт опорной межевой сети ○ - точка съёмочного обоснования — направления геодезических построений при создании съёмочного обоснования — направления геодезических построений при определении координат характерных точек границ земельного участка | <ul style="list-style-type: none"> — существующая часть границы, имеющиеся в ГКН сведения о которой достаточны для определения ее местоположения — вновь образованная часть границы, сведения о которой достаточны для определения ее местоположения • - характерная точка границы, сведения о которой позволяют однозначно определить ее положение на местности :ЗУ1 - обозначения нового земельного участка стн1 - название точки плановых съёмочных сетей н1 - вновь образованная точка земельного участка |
|--|---|

Схема предполагаемых к использованию земель или части земельного участка

Объект: для газопровода
Местоположение: Пермский край, Нытвенский городской округ, с. Покровское
Площадь земель или части земельного участка: 18177 кв.м.
Категория земель: земли населенного пункта
Территориальная зона: ТОП-1 - Зона общего пользования
Цель использования: для газопровода



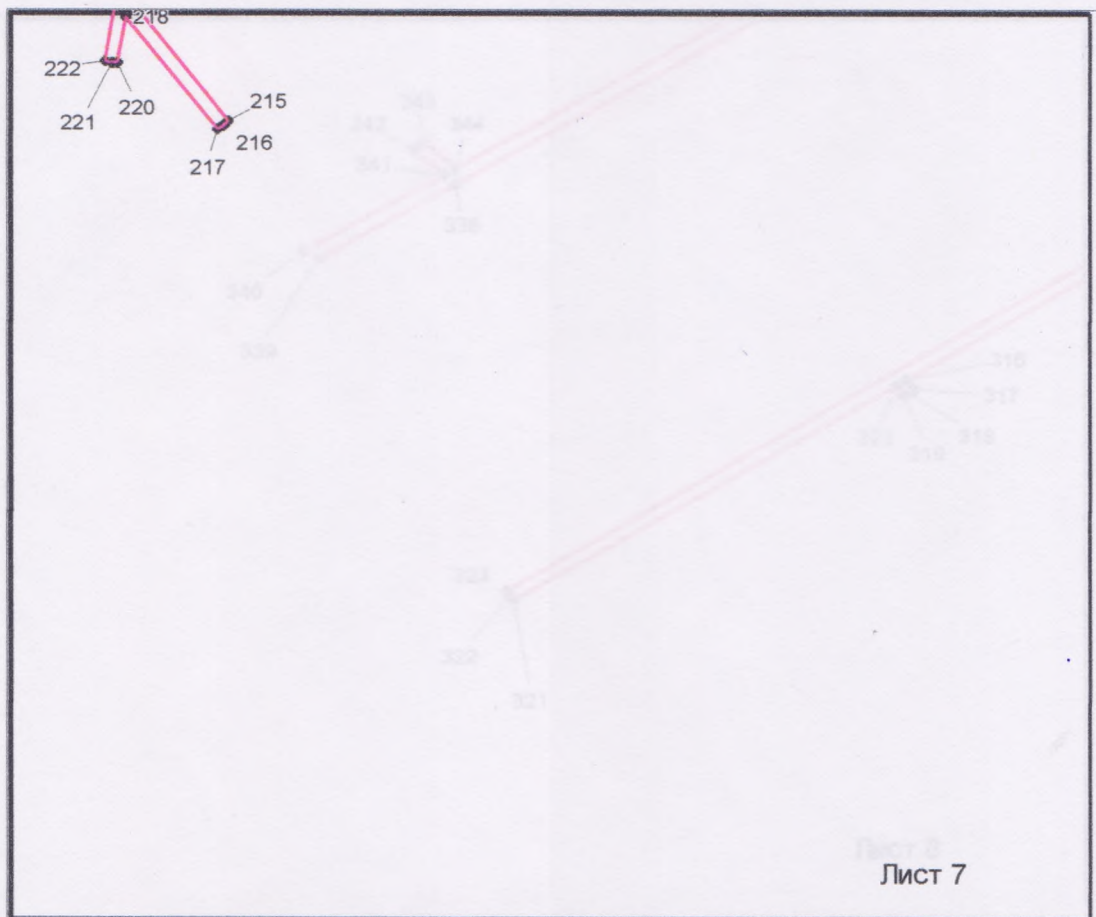
Условные обозначения:

М 1:2000

- | | |
|--|--|
| <ul style="list-style-type: none"> △ - пункт государственной геодезической сети □ - пункт опорной межевой сети ○ - точка съемочного обоснования — - направления геодезических построений при создании съемочного обоснования — - направления геодезических построений при определении координат характерных точек границ земельного участка | <ul style="list-style-type: none"> — - существующая часть границы, имеющиеся в ГКН сведения о которой достаточны для определения ее местоположения — - вновь образованная часть границы, сведения о которой достаточны для определения ее местоположения • - характерная точка границы, сведения о которой позволяют однозначно определить ее положение на местности :ЗУ1 - обозначения нового земельного участка ст1 - название точки плановых съемочных сетей н1 - вновь образованная точка земельного участка |
|--|--|

Схема предполагаемых к использованию земель или части земельного участка

Объект: для газопровода
Местоположение: Пермский край, Нытвенский городской округ, с. Покровское
Площадь земель или части земельного участка: 18177 кв.м.
Категория земель: земли населенного пункта
Территориальная зона: ТОП-1 - Зона общего пользования
Цель использования: для газопровода



Лист 7

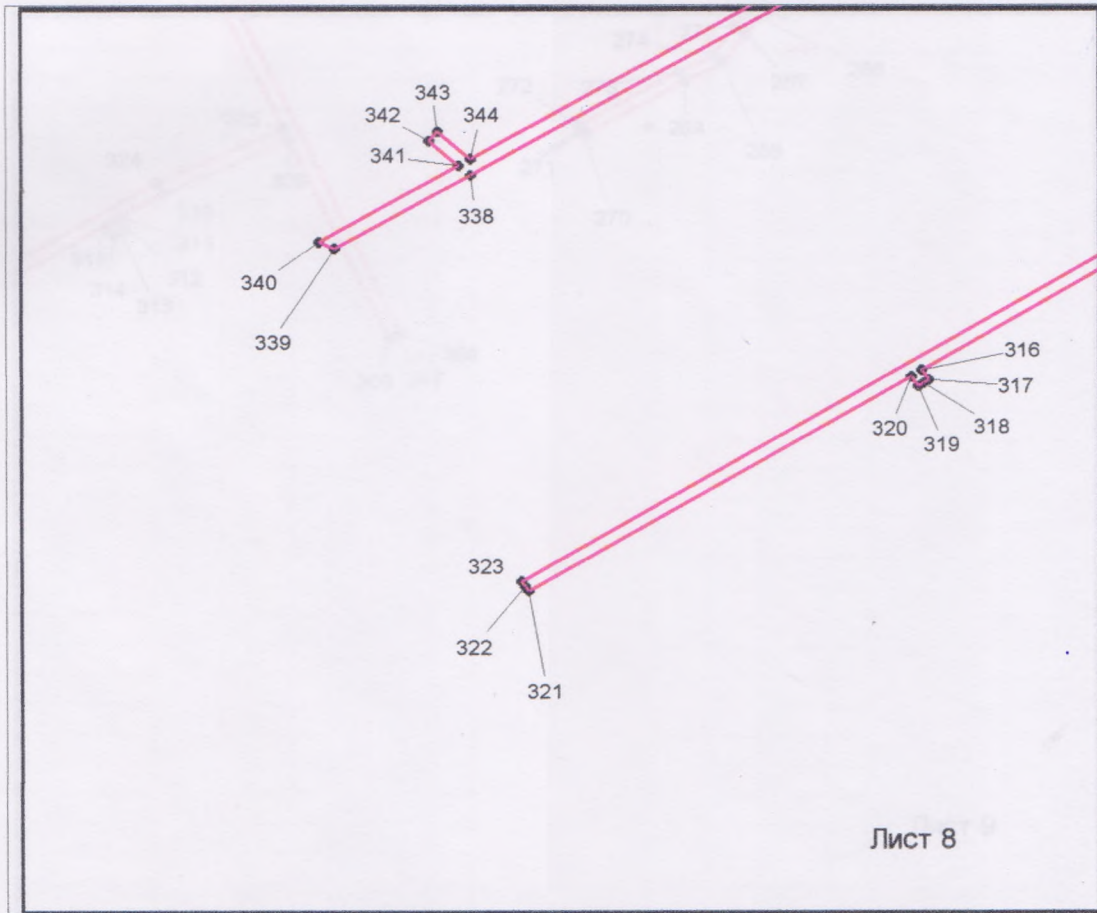
Условные обозначения:

М 1:2000

- | | |
|--|---|
| <ul style="list-style-type: none"> △ - пункт государственной геодезической сети ○ - пункт опорной межевой сети ○ - точка съемочного обоснования — - направления геодезических построений при создании съемочного обоснования — - направления геодезических построений при определении координат характерных точек границ земельного участка | <ul style="list-style-type: none"> — - существующая часть границы, имеющиеся в ГКН сведения о которой достаточны для определения ее местоположения — - вновь образованная часть границы, сведения о которой достаточны для определения ее местоположения • - характерная точка границы, сведения о которой позволяют однозначно определить ее положение на местности :ЗУ1 - обозначения нового земельного участка стн1 - название точки плановых съемочных сетей н1 - вновь образованная точка земельного участка |
|--|---|

Схема предполагаемых к использованию земель или части земельного участка

Объект: для газопровода
Местоположение: Пермский край, Нытвенский городской округ, с. Покровское
Площадь земель или части земельного участка: 18177 кв.м.
Категория земель: земли населенного пункта
Территориальная зона: ТОП-1 - Зона общего пользования
Цель использования: для газопровода



Лист 8

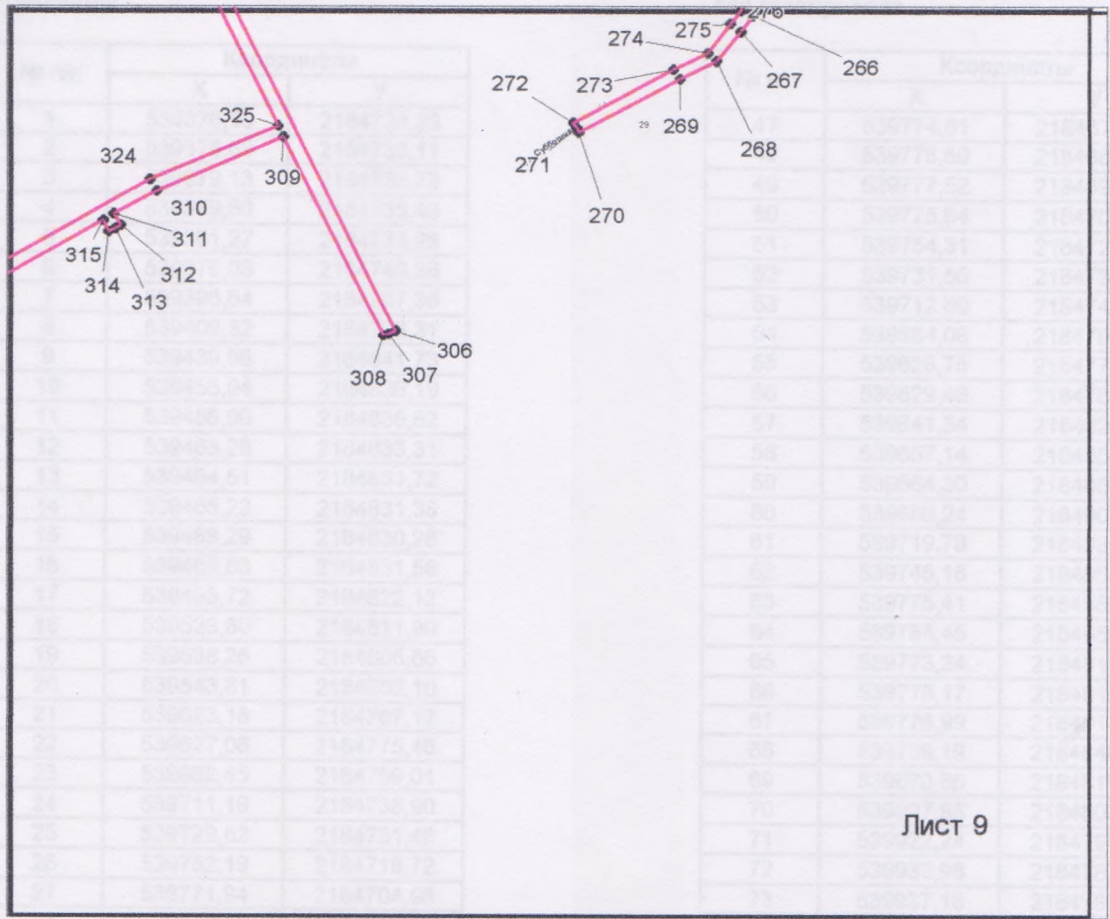
Условные обозначения:

М 1:2000

- | | |
|---|---|
| <ul style="list-style-type: none"> △ - пункт государственной геодезической сети □ - пунктопорной межевой сети ○ - точка съемочного обоснования — - направления геодезических построений при создании съемочного обоснования — - направления геодезических построений при определении координат характерных точек границ земельного участка | <ul style="list-style-type: none"> — - существующая часть границы, имеющиеся в ГКН сведения о которой достаточны для определения ее местоположения — - вновь образованная часть границы, сведения о которой достаточны для определения ее местоположения • - характерная точка границы, сведения о которой позволяют однозначно определить ее положение на местности :ЗУ1 - обозначения нового земельного участка стк1 - название точки плановых съемочных сетей н1 - вновь образованная точка земельного участка |
|---|---|

Схема предполагаемых к использованию земель или части земельного участка

Объект: для газопровода
Местоположение: Пермский край, Нытвенский городской округ, с. Покровское
Площадь земель или части земельного участка: 18177 кв.м.
Категория земель: земли населенного пункта
Территориальная зона: ТОП-1 - Зона общего пользования
Цель использования: для газопровода



Лист 9

Условные обозначения:

М 1:2000

- △ - пункт государственной геодезической сети
- - пункт опорной межевой сети
- - точка съемочного обоснования
- направления геодезических построений при создании съемочного обоснования
- направления геодезических построений при определении координат характерных точек границ земельного участка
- существующая часть границы, имеющиеся в ГКН сведения о которой достаточны для определения ее местоположения
- вновь образованная часть границы, сведения о которой достаточны для определения ее местоположения
- - характерная точка границы, сведения о которой позволяют однозначно определить ее положение на местности
- :ЗУ1 - обозначения нового земельного участка
- стн1 - название точки плановых съемочных сетей
- н1 - вновь образованная точка земельного участка

Схема предполагаемых к использованию земель или части земельного участка

Объект: для газопровода
Местоположение: Пермский край, Нытвенский городской округ, с. Покровское
Площадь земель или части земельного участка: 18177 кв.м.
Категория земель: земли населенного пункта
Территориальная зона: ТОП-1 - Зона общего пользования
Цель использования: для газопровода

№ п/п	Координаты	
	X	Y
1	539376,90	2184734,39
2	539378,69	2184733,11
3	539379,13	2184733,79
4	539379,69	2184733,43
5	539381,27	2184733,98
6	539379,03	2184740,26
7	539396,64	2184767,38
8	539409,32	2184788,31
9	539439,98	2184841,73
10	539455,04	2184836,19
11	539456,90	2184835,62
12	539465,26	2184833,31
13	539464,51	2184831,72
14	539465,22	2184831,38
15	539468,29	2184830,28
16	539468,86	2184831,56
17	539495,72	2184822,12
18	539523,80	2184811,90
19	539538,26	2184805,66
20	539543,81	2184802,10
21	539623,18	2184767,17
22	539627,06	2184775,46
23	539662,45	2184759,01
24	539711,19	2184738,90
25	539729,82	2184731,48
26	539752,19	2184718,72
27	539771,94	2184704,98
28	539773,50	2184694,18
29	539772,66	2184686,02
30	539771,03	2184680,85
31	539757,60	2184644,21
32	539729,53	2184569,78
33	539739,53	2184568,93
34	539740,59	2184572,91
35	539735,15	2184573,31
36	539760,68	2184641,02
37	539791,07	2184631,53
38	539790,64	2184630,06
39	539792,56	2184629,47
40	539794,47	2184628,90
41	539794,90	2184630,35
42	539808,31	2184626,12
43	539808,91	2184628,01
44	539809,50	2184629,89
45	539796,06	2184634,15
46	539762,08	2184644,81

№ п/п	Координаты	
	X	Y
47	539774,81	2184679,54
48	539776,60	2184685,20
49	539777,52	2184694,26
50	539775,64	2184707,28
51	539754,31	2184722,08
52	539731,56	2184735,09
53	539712,69	2184742,60
54	539664,06	2184762,70
55	539628,75	2184779,07
56	539629,48	2184780,63
57	539641,34	2184826,88
58	539657,14	2184856,00
59	539664,30	2184888,01
60	539686,24	2184907,91
61	539719,78	2184880,01
62	539745,18	2184864,09
63	539775,41	2184853,84
64	539785,45	2184850,12
65	539773,24	2184815,92
66	539775,17	2184815,28
67	539776,99	2184814,61
68	539789,19	2184848,76
69	539870,66	2184819,16
70	539907,83	2184803,74
71	539922,24	2184797,74
72	539933,98	2184787,12
73	539937,18	2184785,80
74	539936,44	2184784,00
75	539938,29	2184783,23
76	539940,17	2184782,50
77	539940,91	2184784,30
78	539999,28	2184761,39
79	540009,36	2184760,04
80	540009,63	2184761,99
81	540009,50	2184764,03
82	540000,29	2184765,33
83	539940,56	2184788,72
84	539936,15	2184790,56
85	539924,43	2184801,19
86	539911,20	2184806,65
87	539913,70	2184812,60
88	539911,87	2184813,38
89	539910,02	2184814,15
90	539907,52	2184808,19
91	539873,86	2184822,15
92	539875,44	2184826,67

Схема предполагаемых к использованию земель или части земельного участка

Объект: для газопровода
Местоположение: Пермский край, Нытвенский городской округ, с. Покровское
Площадь земель или части земельного участка: 18177 кв.м.
Категория земель: земли населенного пункта
Территориальная зона: ТОП-1 - Зона общего пользования
Цель использования: для газопровода

№ п/п	Координаты	
	X	Y
93	539873,55	2184827,34
94	539871,66	2184827,98
95	539870,13	2184823,62
96	539788,68	2184853,22
97	539778,65	2184856,90
98	539779,79	2184859,90
99	539777,92	2184860,60
100	539776,06	2184861,30
101	539774,90	2184858,23
102	539748,59	2184867,13
103	539750,08	2184871,45
104	539746,36	2184872,99
105	539744,98	2184868,92
106	539722,14	2184883,29
107	539689,25	2184910,65
108	539698,32	2184918,90
109	539704,16	2184924,20
110	539727,19	2184973,97
111	539729,67	2184979,35
112	539747,48	2184988,29
113	539761,87	2184983,57
114	539772,44	2184980,08
115	539781,27	2184977,14
116	539779,32	2184969,33
117	539781,27	2184968,85
118	539783,21	2184968,35
119	539785,09	2184975,87
120	539800,11	2184970,89
121	539814,19	2184966,26
122	539824,25	2184962,88
123	539822,00	2184955,18
124	539825,89	2184954,17
125	539828,03	2184961,54
126	539840,72	2184956,94
127	539864,21	2184949,56
128	539861,90	2184942,55
129	539865,73	2184941,32
130	539868,03	2184948,35
131	539879,60	2184944,51
132	539932,06	2184927,15
133	539940,45	2184924,35
134	539938,78	2184918,98
135	539942,63	2184917,88
136	539944,01	2184922,31
137	539969,43	2184903,07
138	539976,98	2184893,96

№ п/п	Координаты	
	X	Y
139	539988,05	2184878,58
140	539989,46	2184876,78
141	539991,56	2184877,13
142	539993,78	2184877,50
143	539980,14	2184896,42
144	539972,20	2184905,94
145	539943,90	2184927,44
146	539935,28	2184930,28
147	539936,55	2184933,63
148	539934,68	2184934,33
149	539932,82	2184935,03
150	539931,50	2184931,54
151	539883,03	2184947,57
152	539885,31	2184952,26
153	539883,52	2184953,13
154	539881,72	2184953,98
155	539879,21	2184948,85
156	539869,29	2184952,18
157	539844,02	2184960,08
158	539846,36	2184965,92
159	539842,62	2184967,34
160	539840,24	2184961,37
161	539825,39	2184966,79
162	539817,38	2184969,40
163	539818,28	2184972,00
164	539816,38	2184972,65
165	539814,49	2184973,31
166	539813,57	2184970,65
167	539803,36	2184974,00
168	539805,37	2184979,10
169	539803,50	2184979,83
170	539801,64	2184980,58
171	539799,55	2184975,26
172	539784,30	2184980,33
173	539775,76	2184983,17
174	539776,74	2184985,54
175	539774,88	2184986,30
176	539773,02	2184987,10
177	539771,93	2184984,44
178	539763,20	2184987,32
179	539765,06	2184992,56
180	539763,17	2184993,20
181	539761,28	2184993,87
182	539759,41	2184988,58
183	539747,16	2184992,64
184	539734,44	2184986,19

Схема предполагаемых к использованию земель или части земельного участка

Объект: для газопровода
Местоположение: Пермский край, Нытвенский городской округ, с. Покровское
Площадь земель или части земельного участка: 18177 кв.м.
Категория земель: земли населенного пункта
Территориальная зона: ТОП-1 - Зона общего пользования
Цель использования: для газопровода

№ п/п	Координаты	
	X	Y
185	539732,72	2184989,64
186	539736,60	2185001,17
187	539734,59	2185001,77
188	539732,82	2185002,48
189	539728,39	2184989,32
190	539730,87	2184984,43
191	539726,64	2184982,30
192	539724,38	2184977,45
193	539673,55	2184999,49
194	539680,55	2185020,25
195	539678,66	2185020,91
196	539676,76	2185021,56
197	539669,80	2185000,91
198	539633,76	2185013,04
199	539640,56	2185033,22
200	539638,68	2185033,88
201	539636,78	2185034,53
202	539629,97	2185014,33
203	539594,04	2185026,44
204	539600,86	2185045,36
205	539598,98	2185046,06
206	539597,10	2185046,76
207	539590,40	2185028,17
208	539567,57	2185041,96
209	539600,75	2185144,59
210	539596,84	2185145,51
211	539563,92	2185043,66
212	539529,43	2185055,70
213	539436,22	2185069,12
214	539425,06	2185078,84
215	539387,93	2185106,46
216	539386,72	2185104,85
217	539385,52	2185103,26
218	539422,54	2185075,54
219	539422,22	2185075,11
220	539407,52	2185072,68
221	539407,84	2185070,73
222	539408,17	2185068,75
223	539424,44	2185071,42
224	539425,65	2185073,02
225	539434,48	2185065,35
226	539445,02	2185063,83
227	539414,92	2184974,79
228	539416,81	2184974,12
229	539418,70	2184973,48
230	539448,81	2185062,60

№ п/п	Координаты	
	X	Y
231	539528,14	2185051,38
232	539528,36	2185051,35
233	539564,16	2185038,76
234	539590,47	2185023,04
235	539671,97	2184995,35
236	539721,91	2184973,52
237	539700,36	2184926,95
238	539698,07	2184924,88
239	539692,60	2184928,18
240	539689,84	2184930,85
241	539684,04	2184912,13
242	539660,13	2184890,43
243	539652,78	2184857,60
244	539637,09	2184828,72
245	539625,12	2184782,44
246	539620,86	2184773,54
247	539545,96	2184806,19
248	539540,40	2184809,76
249	539525,44	2184816,00
250	539497,41	2184826,59
251	539468,64	2184836,56
252	539458,02	2184839,47
253	539456,31	2184839,96
254	539438,19	2184846,65
255	539437,76	2184845,90
256	539415,16	2184854,33
257	539376,18	2184868,81
258	539328,18	2184889,57
259	539332,22	2184899,78
260	539330,92	2184900,29
261	539328,47	2184901,24
262	539324,52	2184891,21
263	539319,44	2184893,59
264	539247,36	2184907,34
265	539134,26	2184934,54
266	539128,79	2184933,10
267	539123,81	2184929,41
268	539113,90	2184921,74
269	539108,31	2184910,62
270	539091,22	2184879,27
271	539092,96	2184878,32
272	539094,72	2184877,38
273	539111,86	2184908,73
274	539117,06	2184919,11
275	539126,22	2184926,21
276	539130,56	2184929,41

Схема предполагаемых к использованию земель или части земельного участка

Объект: для газопровода
Местоположение: Пермский край, Нытвенский городской округ, с. Покровское
Площадь земель или части земельного участка: 18177 кв.м.
Категория земель: земли населенного пункта
Территориальная зона: ТОП-1 - Зона общего пользования
Цель использования: для газопровода

№ п/п	Координаты	
	X	Y
277	539134,31	2184930,44
278	539246,50	2184903,40
279	539316,14	2184889,74
280	539318,06	2184889,18
281	539319,98	2184888,58
282	539323,02	2184887,44
283	539372,72	2184865,96
284	539370,93	2184862,33
285	539372,05	2184861,80
286	539374,59	2184860,73
287	539376,43	2184864,46
288	539413,76	2184850,55
289	539435,10	2184842,59
290	539405,26	2184790,40
291	539392,64	2184769,96
292	539375,30	2184743,92
293	539366,12	2184744,20
294	539349,90	2184726,76
295	539335,84	2184716,01
296	539328,34	2184706,62
297	539308,55	2184716,54
298	539251,19	2184747,07
299	539213,95	2184752,14
300	539203,20	2184753,35
301	539206,95	2184791,96
302	539204,96	2184792,17
303	539202,96	2184792,37
304	539199,24	2184753,72
305	539170,04	2184756,84
306	539027,34	2184821,87
307	539026,50	2184820,06
308	539025,68	2184818,26
309	539090,67	2184788,60
310	539074,00	2184749,45
311	539066,24	2184736,15
312	539062,89	2184738,13
313	539061,88	2184736,39
314	539060,87	2184734,68
315	539064,22	2184732,71
316	539015,64	2184649,30
317	539012,42	2184651,26
318	539011,37	2184649,58
319	539010,32	2184647,90
320	539013,64	2184645,84
321	538944,65	2184527,36
322	538946,38	2184526,34

№ п/п	Координаты	
	X	Y
323	538948,10	2184525,31
324	539077,57	2184747,64
325	539094,31	2184786,96
326	539151,64	2184760,84
327	539147,45	2184753,84
328	539149,18	2184752,81
329	539150,90	2184751,79
330	539155,29	2184759,17
331	539168,98	2184752,90
332	539209,56	2184748,67
333	539208,48	2184738,29
334	539173,69	2184676,36
335	539165,11	2184681,13
336	539163,17	2184677,61
337	539171,72	2184672,85
338	539080,63	2184511,85
339	539057,65	2184469,61
340	539059,65	2184464,65
341	539084,12	2184508,02
342	539092,31	2184499,04
343	539095,23	2184501,80
344	539086,19	2184511,69
345	539153,62	2184631,12
346	539226,07	2184590,52
347	539223,57	2184571,96
348	539219,68	2184527,97
349	539214,70	2184513,82
350	539201,66	2184486,54
351	539187,00	2184458,04
352	539172,68	2184438,69
353	539169,40	2184435,15
354	539164,62	2184432,04
355	539165,17	2184431,18
356	539166,24	2184429,49
357	539171,24	2184432,74
358	539190,47	2184458,02
359	539204,05	2184483,70
360	539218,38	2184512,26
361	539223,62	2184527,15
362	539227,54	2184571,54
363	539230,02	2184589,85
364	539238,50	2184598,42
365	539257,14	2184617,13
366	539259,54	2184627,38
367	539271,28	2184638,93
368	539273,85	2184636,42

