

РЕШЕНИЕ
о размещении объектов № 1

г. Нытва

19.01.2021

Администрация Нытвенского городского округа, в лице главы администрации Хаертдинова Рината Менсагировича, действующего на основании Устава, зарегистрированного Главным управлением Министерства юстиции Российской Федерации по Приволжскому Федеральному округу 07.12.2005, регистрационный номер RU 595200002005001, руководствуясь пунктом 3 статьи 39.36 Земельного кодекса Российской Федерации, пунктом 2 статьи 3.3 Федерального закона от 25.10.2001 № 137-ФЗ «О введении в действие Земельного кодекса Российской Федерации», пунктом 24 Постановления Правительства Российской Федерации от 3 декабря 2014 № 1300 «Об утверждении перечня видов объектов, размещение которых может осуществляться на землях или земельных участках, находящихся в государственной или муниципальной собственности, без предоставления земельных участков и установления сервитутов», Постановлением Правительства Пермского края от 22.07.2015 № 478-п «Об утверждении положения о порядке и условиях размещения объектов на землях или земельных участках, находящихся в государственной или муниципальной собственности, на территории Пермского края без предоставления земельных участков и установления сервитутов»,

разрешает индивидуальному предпринимателю Степанову Сергею Сергеевичу, ОГРНИП 311590516500012, дата регистрации 14.06.2011, почтовый адрес: г. Пермь, ул. 3-я Ипподромная, д. 7, тел. 8-982-481-03-41,

размещение объекта: сезонные аттракционы,

в границах земельного участка с кадастровым номером 59:26:0610477:15, находящегося в государственной собственности, из земель населённых пунктов, площадью 942 кв.м согласно схеме предполагаемых к использованию земель или части земельного участка,

способ размещения объекта – наземный,

на срок: 12 месяцев – с 19.01.2021 г. по 18.01.2022 г.,

местоположение: Пермский край, Нытвенский район, г. Нытва, по ул. Карла Маркса, на месте бывших аттракционов.

Приложение: Схема предполагаемых к использованию земель или части земельного участка в масштабе 1:500 в 1 экз. на 1 л.

Глава администрации городского округа



Р.М. Хаертдинов

Схема предполагаемых к использованию

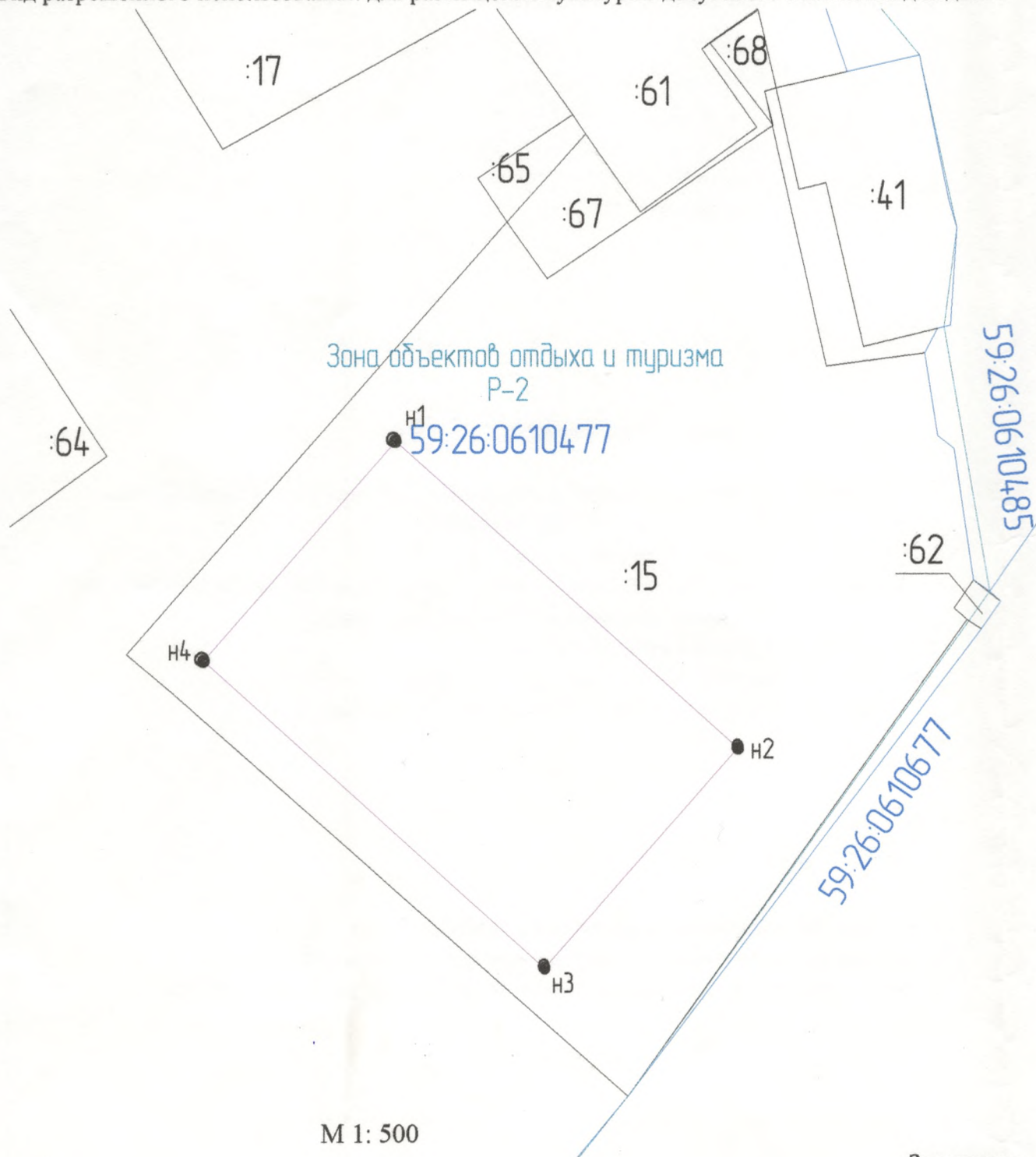
Объект: Сезонные аттракционы.

Местоположение: Пермский край, р-н Нытвенский, г. Нытва, по ул. Карла Маркса, на месте бывших

Площадь земель: 942 кв.м.

Категория земель: Земли населённых пунктов

Вид разрешенного использования: для размещения культурно-досугового комплекса для детей



Заявитель: _____

земель или части земельного участка





аттракционов

Ведомость координат

	X	Y
н1	510495.90	2177655.00
н2	510470.27	2177683.80
н3	510451.97	2177667.51
н4	510477.54	2177638.84
н1	510495.90	2177655.00

Система координат МСК-59

Условные обозначения:

-  - Вновь образованная часть границы, сведения о которой достаточны для определения ее местоположения
-  - Граница кадастрового квартала
-  - Существующая часть границы, имеющиеся в ГКН сведения о которой достаточны для определения ее местоположения
-  - Граница территориальных зон
- 59:26:0610477 - Надпись номера кадастрового квартала
- :15 - Надпись кадастрового номера земельного участка

Описание границ смежных землепользователей:

от точки н1 до точки н4 земельный участок с кадастровым номером 59:26:0610477:15

от точки н4 до точки н1 земельный участок с кадастровым номером 59:26:0610477:15

ИП Степанов С.С.