Пермский край, Нытвенский район, Новоильинское городское поселение.

Генеральный план

Схема современного использования территории.
Схема комплексной оценки территории.

Роза ветров по данным метеостанции Нытвенского района

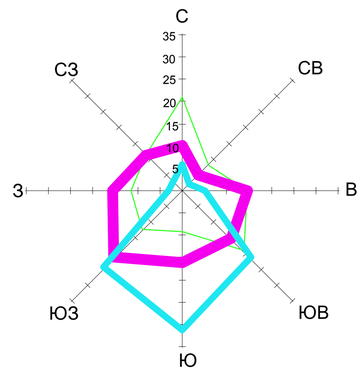

Масштаб 1 см - 10 % январь июль год

Жилой фонд Новоильинского городского поселения

Форма собственности	Количество жилого фонда (тыс. м2)	Оценка технического состояния
Частная собственность	63,7	плохое
Муниципальная собственность	38,3	плохое

Структура численности населения

Источники водоснабжения

Источник водоснабжения	Общая производительность (м³/сутки)	Фактический водозабор (м³/сутки)
артезианская скважина (1970 года ввода)	900	нет учета
артезианские скважины (1977 года ввода)	720	нет учета
артезианская скважина (2003 года ввода)	400	нет учета

Расход воды

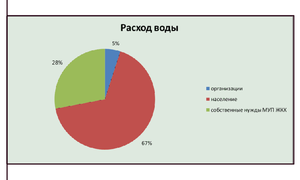

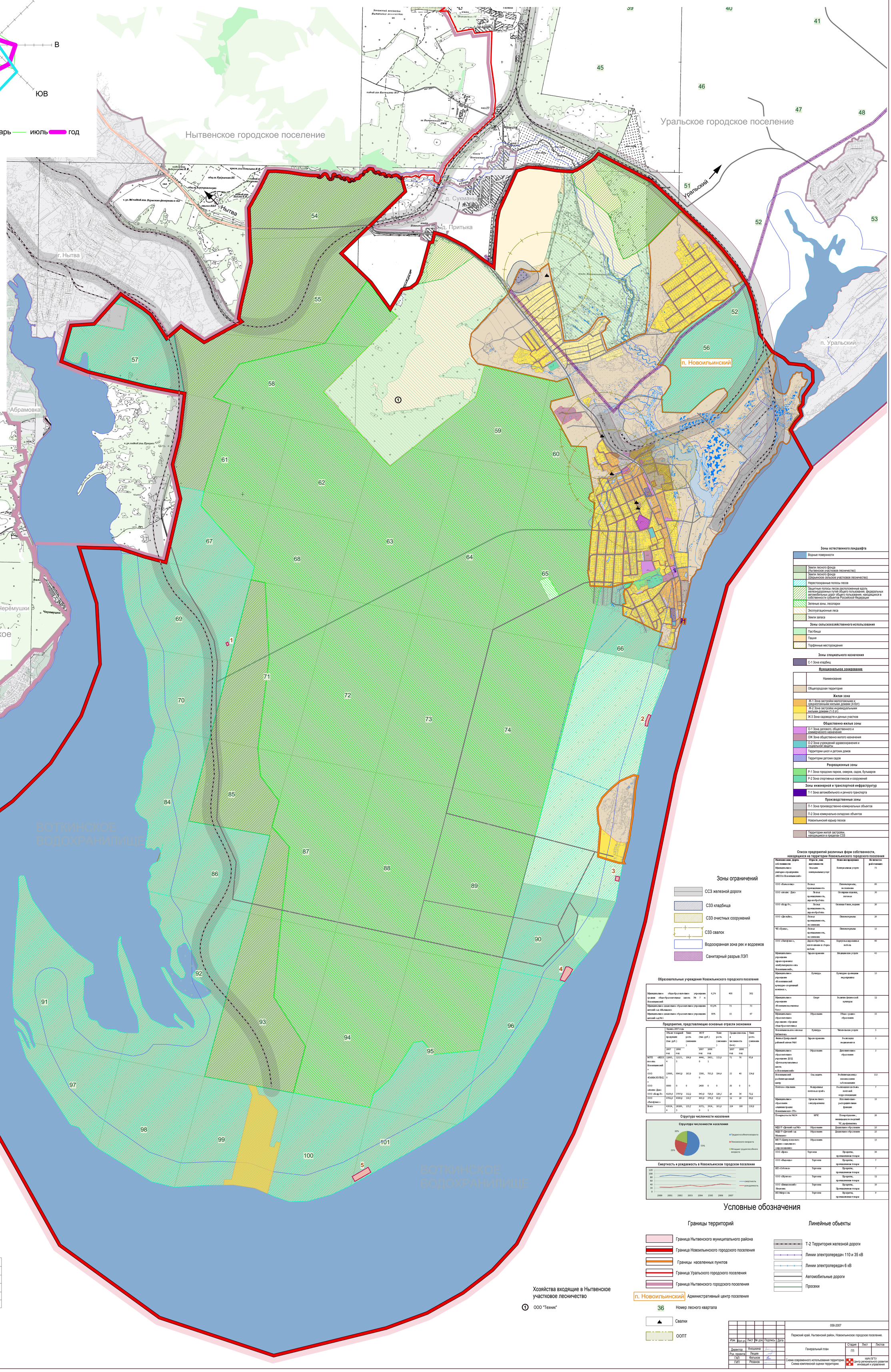

Зоны естественного ландшафта

- Водные поверхности
- Земли лесного фонда (Нытвенское участковое лесничество)
- Земли лесного фонда (Шёрынское сельское участковое лесничество)
- Нерестоохранные полосы лесов
- Защитные полосы лесов расположенные вдоль железнодорожных путей общего пользования, федеральных автомобильных дорог общего пользования, находящихся в собственности субъектов Российской Федерации
- Зеленые зоны, лесопарки
- Эксплуатационные леса
- Земли запаса

Зоны сельскохозяйственного использования

- Пастбища
- Пашня
- Торфяные месторождения

Зоны специального назначения

- С-1 Зона кладбищ

Функциональное зонирование

	Наименование
	Общегородская территория
	Жилая зона
	Ж-1 Зона застройки малоэтажными и среднеэтажными жилыми домами (4-6эт)
	Ж-2 Зона застройки индивидуальными жилыми домами (1-3 эт)
	Ж-3 Зона садоводств и дачных участков
	Общественно-жилые зоны
	О-1 Зона делового, общественного и коммерческого назначения
	ОЖ Зона общественно-жилого назначения
	О-2 Зона учреждений здравоохранения и социальной защиты
	Территории школ и детских домов
	Территории детских садов
	Рекреационные зоны
	Р-1 Зона городских парков, скверов, садов, бульваров
	Р-2 Зона спортивных комплексов и сооружений
	Зоны инженерной и транспортной инфраструктур
	Т-1 Зона автомобильного и речного транспорта
	Производственные зоны
	П-1 Зона производственно-коммунальных объектов
	П-2 Зона коммунально-складских объектов
	Новоильинский карьер песков
	Территории жилой застройки, находящиеся в пределах СЗЗ

Зоны ограничений

- ССЗ железной дороги
- СЗЗ кладбища
- СЗЗ очистных сооружений
- СЗЗ свалок
- Водоохранная зона рек и водоемов
- Санитарный разрыв ЛЭП

Образовательные учреждения Новоильинского городского поселения

Муниципальное общеобразовательное учреждение средняя общеобразовательная школа № 7 п. Новоильинский	6,5%	400	302
Муниципальное дошкольное образовательное учреждение детский сад «Малышок»	43,8%	73	75
Муниципальное дошкольное образовательное учреждение детский сад №1	80%	55	67

Предприятия, представляющие основные отрасли экономики

	Оценка 2007 года							
	Объем товарной продукции (тыс. руб.)		Темп роста (оборота)	ФОТ (тыс. руб.)		Темп роста (оборота)	Среднесписочная численность (чел.)		Темп роста (оборота)
	2007 год	2006 год		2007 год	2006 год		2007 год	2006 год	
МТП «ЖКХ поселка Новоильинский»	12993,4	12131,3	106,9	4446,0	3965,1	113,8	71	76	93,4
ООО «КАМАЗ-300 ПЫЦ»	13000,0	9041,9	165,9	1300,0	705,9	184,4	55	48	114,6
ООО «Агачис - Дим»	0000	0	0	2400	0	0	50	0	0
ООО «Вектор-Р»	4239,8	3797,9	112,2	943,0	720,0	129,5	26	36	72,2
ООО «Пятифинкс»	4762,8	4300,9	110,7	403,0	376,0	83,9	12	20	60,0
Всего	45014,4	29289,3	153,7	9372,0	5934,1	161,8	214	180	118,9

Структура численности населения

Смертность и рождаемость в Новоильинском городском поселении

Список предприятий различных форм собственности, находящихся на территории Новоильинского городского поселения

Наименование, форма собственности	Отрасль, вид деятельности	Основная продукция	Количество работающих
Муниципальное унитарное предприятие «ЖКХ п. Новоильинский»	Оказание коммунальных услуг	Коммунальные услуги	73
ООО «Камплекс»	Лесная промышленность	Пиломатериалы, постановки	60
ООО «Агачис - Дим»	Лесная промышленность, деревообработка	Оконные изделия, плотник	50
ООО «Вектор-Р»,	Лесная промышленность, деревообработка	Оконные блоки, подоконники	20
ООО «Дельайс»,	Лесная промышленность, пиломатериалы	Пиломатериалы	20
ЧП «Гуменко»,	Лесная промышленность, пиломатериалы	Пиломатериалы	13
ООО «Пятифинкс»,	Деревообработка, изготовление и сборка мебели	Корпусная деревянная мебель	40
Муниципальное учреждение здравоохранения «Амбулаторная поликлиника Новоильинский»,	Здравоохранение	Медицинские услуги	43
Муниципальное учреждение «Новоильинский культурно-спортивный комплекс»,	Культура	Культурно-зрелищная деятельность	13
Муниципальное учреждение «Новоильинская пасека»	Спорт	Развитие физической культуры	12
Муниципальное образовательное учреждение «Средняя общеобразовательная школа Новоильинский»	Образование	Общее среднее образование	55
Новоильинская клиническая библиотека	Культура	Читательские услуги	3
Филиал Центральной районной аптеки №66	Здравоохранение	Реализация медикаментов	3
Муниципальное образовательное учреждение ДОД «Детская музыкальная школа п. Новоильинский»	Образование	Дополнительное образование	5
Новоильинский реабилитационный центр	Оказание	Реабилитация лиц с психическими заболеваниями	115
Почтовое отделение	Федеральная почтовая служба	Реализация доставка почтовой корреспонденции	7
Муниципальное образование «Администрация Новоильинского ГП»	Организационно-аналитика	Исполнительно-распорядительные функции	13
Пожарная часть №634	МЧС	Пожаротушение, эвакуация после детский ЧС, профилактика	20
МДОУ «Детский сад №6»	Образование	Дошкольное образование	23
МДОУ «Детский сад «Малышок»	Образование	Дошкольное образование	23
МО УСПЦ «Центр психолого-педаго-социального сопровождения»	Образование		13
ООО «Ирис»	Торговля	Продукты, промышленные товары	38
ООО «Надежда»	Торговля	Продукты, промышленные товары	7
ИП «Соболев»	Торговля	Продукты, промышленные товары	7
ООО «Кружечка»	Торговля	Продукты, промышленные товары	12
ООО «Новоильинский» Нижнее	Торговля	Продукты, Промышленные товары	10
ИП Мартосова	Торговля	Продукты, промышленные товары	9

Памятники археологии

№	Наименование памятника
1	Песьянка I, селище
2	Новоильинское I, поселение
3	Новоильинское II, поселение
4	Новоильинское III, поселение
5	Новоильинское IV, стоянка

Территории объектов археологического наследия

Масштаб 1:10000

Хозяйства входящие в Нытвенское участковое лесничество

① ООО "Техник"

Условные обозначения

Границы территорий

- Граница Нытвенского муниципального района
- Граница Новоильинского городского поселения
- Границы населенных пунктов
- Граница Уральского городского поселения
- Граница Нытвенского городского поселения
- п. Новоильинский — Административный центр поселения
- 36 — Номер лесного квартала
- Свалки
- ООПТ

Линейные объекты

- Т-2 Территория железной дороги
- Линии электропередач 110 и 35 кВ
- Линии электропередач 6 кВ
- Автомобильные дороги
- Просеки

Изм.	Кол.уч.	Лист	№ док.	Подпись	Дата
Директор		Аношкина			
Рук. проекта		Лещев			
ГАП		Фатыхов			
ГИП		Резанов			

058-2007

Пермский край, Нытвенский район, Новоильинское городское поселение.

Генеральный план

Стадия	Лист	Листов
ГП		

Схема современного использования территории. Схема комплексной оценки территории.

НИЧ ПГУ. Центр регионального развития инноваций и управления