

***Индивидуальный предприниматель
Косачев Андрей Владимирович***

614000, Пермь, Старцева ул.9/2, д.10, Тел.8-852-66-277-11, e-mail: ki-kosachev@mail.ru
ОГРНИП 315595800075782, ИНН 593500736388
Р/с 40802810549770010335
Банк ВОЛГО-ВЯТСКИЙ БАНК
ПАО СБЕРБАНК

**Документация по планировке территории
«Проект межевания территории линейного объекта:
«Газопровод межпоселковый с. Григорьевское -
с. Покровское Нытвенского района Пермского края»**

Т3. Проект межевания территории. Основная часть

59/1488-1-ПМТ

**Индивидуальный предприниматель
Косачев Андрей Владимирович**

614000, Пермь, Старцева ул.9/2, д.10, Тел.8-852-66-277-11, e-mail: ki-kosachev@mail.ru
ОГРНИП 315595800075782, ИНН 593500736388
Р/с 40802810549770010335
Банк ВОЛГО-ВЯТСКИЙ БАНК
ПАО СБЕРБАНК

**Документация по планировке территории
«Проект межевания территории линейного объекта:
«Газопровод межпоселковый с. Григорьевское -
с. Покровское Нытвенского района Пермского края»**

ТЗ. Проект межевания территории. Основная часть

59/1488-1-ПМТ

Разработал



А.В. Косачев

Инов. № подл.	
Подп. и дата	
Взам. инв. №	

Содержание

3.1 Основные цели и задачи разработки проекта	4
3.2 Исходные материалы, используемые в проекте межевания	4
3.3 Опорно-межевая сеть на территории проектирования	4
3.4 Рекомендации по порядку установления границ на местности	4
3.5 Формирование земельных участков проектируемого линейного объекта	4
3.6 Правовой статус объектов планирования	6
3.7 Сведения об образуемых земельных участках	6
Чертеж проекта межевания территории	13

Инва. № подл.	Подп. и дата					Взам. инв. №				
	59/1488-1-ПМТ									
	Изм.	Кол.уч	Лист	№ док	Подп.	Дата				
	Разраб.		Косачев			09.19				
СОДЕРЖАНИЕ ТОМА 3							Стадия	Лист	Листов	
							П	1	1	
СОДЕРЖАНИЕ ТОМА 3							ИП Косачев А.В.			

Размер земельного участка, временного отводимого на период строительства газопровода, обеспечивает размещение проектируемой трассы, строительных механизмов, отвалов плодородного и минерального грунтов, площадок складирования материалов и изделий, временных инвентарных бытовых помещений.

Земельные участки под строительство газопровода формируются на территории Нытвенского муниципального района.

Согласно Градостроительному кодексу РФ действие градостроительного регламента не распространяется на земельные участки, предназначенные для размещения линейных объектов.

Так же выявлено, что газопровод не затрагивает:

- границы формируемых земельных участков, планируемых для предоставления физическим и юридическим лицам для строительства;
- границы объектов культурного и археологического наследия.

Красные линии установлены с учетом существующего землепользования территории проектирования, на основании сведений государственного кадастра недвижимости, в соответствии с Приказом Минстроя России от 25.04.2017 N 742/пр "О Порядке установления и отображения красных линий, обозначающих границы территорий, занятых линейными объектами и (или) предназначенных для размещения линейных объектов".

Определение линий отступа от красных линий в целях определения места допустимого размещения здания, строений, сооружений для данного объекта не требуется.

Планируемая территория для размещения линейного объекта «Газопровод межпоселковый с. Григорьевское - с. Покровское Нытвенского района Пермского края» располагается в кадастровых кварталах 59:26:2060101, 59:26:0280101, 59:26:3220101, 59:26:0160101, 59:26:2290101, 59:26:4060101.

Перечень земельных участков, согласно сведениям ЕГРН, затрагиваемых при размещении линейного объекта «Газопровод межпоселковый с. Григорьевское - с. Покровское Нытвенского района Пермского края» приведен в таблице №1.

Таблица №1

№ п/п	Кадастровый номер	Собственник	Площадь общая, кв. м	Занимаемая площадь кв. м	Категория земель
1	59:26:0280101:3У1	Земли неразграниченной государственной собственности	-	21235	Земли населённых пунктов
2	59:26:0160101:3У2	Земли неразграниченной государственной собственности	-	650	Земли населённых пунктов
3	59:26:0000000:3У3	Земли неразграниченной государственной собственности	-	22142	Земли сельскохозяйственного назначения
4	-	Земли неразграниченной государ-	-	680	Земли водного фонда

Взам. инв. №	
Подп. и дата	
Инв. № подл.	

		ственной собственности			
5	59:26:0000000:12	Российская Федерация	235528955	11463	Земли лесного фонда
6	59:26:0000000:38	Краевое государственное бюджетное учреждение "Управление автомобильных дорог и транспорта" Пермского края	874878	483	Земли промышленности, энергетики, транспорта, связи, радиовещания, телевидения, информатики, земли для обеспечения космической деятельности, земли обороны, безопасности и земли иного специального назначения
7	59:26:0000000:130	Российская Федерация	371330686	67763	Земли лесного фонда
8	59:26:2060101:275	Дачный Потребительский кооператив "Остров"	90000	1131	Земли сельскохозяйственного назначения
9	59:26:2060101:307	Рыжиков Николай Сергеевич	90000	1162	Земли сельскохозяйственного назначения
10	59:26:0000000:7832	Краевое государственное бюджетное учреждение "Управление автомобильных дорог и транспорта" Пермского края	194697	465	Земли населённых пунктов
11	59:26:0000000:8249	Общество с ограниченной ответственностью "Мокинское"	270000	1823	Земли сельскохозяйственного назначения

3.6 Правовой статус объектов планирования

На период подготовки проекта межевания территория свободна от застройки.

В границах проектируемой территории существуют объекты недвижимости, оформленные в установленном законом порядке, а объекты самовольного размещения отсутствуют. Граница зон публичных сервитутов отсутствуют.

3.7 Сведения об образуемых земельных участках

Площадь полосы отвода (зоны размещения линейного объекта) на период строительства газопровода – 128997 кв.м.

Ширина и протяженность полосы отвода определяется в зависимости от назначения и категории земель вдоль трассы газопровода, материала и диаметра труб, способов их соединения и укладки, от физико-механических свойств грунтов и высоты монтажа трубопровода на основании исходных данных

Общая площадь охранной зоны – 39096 кв.м.

На территории проектирования отсутствуют образуемые земельные участки, которые будут отнесены к территориям общего пользования или имуществу общего пользования, в том числе в отношении которых предполагается резервирование и (или) изъятие для государственных или муниципальных нужд, соответственно не приведен перечень сведений о площади таких земельных участков.

Взам. инв. №	Подп. и дата	Инв. № подл.							Лист
			59/1488-1-ПМТ.Т3.1						3
Изм.	Кол.уч.	Лист	№ док.	Подп.	Дата				

Вид разрешенного использования образуемых земельных участков: Для строительства объекта «Газопровод межпоселковый с. Григорьевское - с. Покровское Нытвенского района Пермского края». По классификатору видов разрешенного использования земельных участков, утвержденному Приказом Министерства экономического развития Российской Федерации от 01.09.2014 №540 (в ред. От 30.09.2015 №709) вид разрешенного использования: Трубопроводный транспорт.

Сведения об образуемых земельных участках представлены в таблице №2.

Таблица №2

Экспликация образуемых земельных участков и их частей

№ п/п	Кадастровый номер земельного участка	Адрес (описание местоположения)	Категория земель	Разрешенное использование	Площадь, кв.м	Возможные способы образования земельных участков
1	59:26:0280101:3У1	Пермский край, Нытвенский муниципальный район, с. Григорьевское	Земли населённых пунктов	Трубопроводный транспорт	21235	Образование земельного участка из земель, находящихся в государственной или муниципальной собственности
2	59:26:0160101:3У2	Пермский край, Нытвенский муниципальный район, с. Покровское	Земли населённых пунктов	Трубопроводный транспорт	650	Образование части земельного участка
3	59:26:0000000:3У3	Пермский край, Нытвенский муниципальный район	Земли сельскохозяйственного назначения	Трубопроводный транспорт	22142	Образование части земельного участка
4	59:26:0000000:12/чзу1	Пермский край, Нытвенский муниципальный район, Закамсколесничество, Нытвенское участковое лесничество, кварталы №№ 34, 35, 54-74, 84-94, 101, 103, 105-114, 122, 123, 125-128, 135-139, 141-144, 146, 150-153, 155-160, 162-188, Григорьевское участковое лесничество, кварталы №№ 2, 5, 8,12, 13, 18, 21-23, 28, 30-34, 38-39, 41, 53, 55, 59, 60, 62-65, 73, 78-81, 83-85, 87, 89,92-94, 99, 101-103, 105, 108, 112, 118, 121, 122, 127-129, 133-137, 139-140, 43,144, 152-155, 157, 158-164, 168, 169, 172, 174, 175, 178	Земли лесного фонда	Трубопроводный транспорт	11463	Образование части земельного участка
5	59:26:0000000:38/чзу1	Пермский край, р-н Нытвенский, а/дорога Нытва-Григорьевское-Ильинский	Земли промышленности, энергетики, транспорта, связи, радиовещания, телевидения, ин-	Трубопроводный транспорт	483	Образование части земельного участка

Инд. № подл.	Подп. и дата	Взам. инв. №

			форматики, земли для обеспечения космической деятельности, земли обороны, безопасности и земли иного специального назначения			
6	59:26:0000000:130/чзу1	Пермский край, Нытвенский район, Закамское лесничество, Григорьевское участковое лесничество, кварталы №№ 1, 3, 4, 6-7, 9-11, 14, 15-17, 19, 20, 24-27, 29, 35-37, 40, 42-45, 46-52, 54, 56-58, 61, 66-72, 74-77, 82, 86, 88, 90, 91, 95-98, 100, 104, 106, 109-111, 113-117, 119-120, 123-126, 130-132, 138, 141, 142, 145-151, 156, 159, 160-163, 165-167, 170-171, 173, 176-177, 179-185; Нытвенское участковое лесничество, кварталы №№ 1-33, 36, 37, 39-48, 49-53, 75-83, 95-100, 102, 104, 115-121, 124, 129-134; 140, 145, 147-149, 154, 161	Земли лесного фонда	Трубопроводный транспорт	67763	Образование части земельного участка
7	59:26:2060101:275/чзу1	установлено относительно ориентира, расположенного в границах участка. Ориентир Пермский край, Нытвенский район, АОЗТ "Григорьевская", ур. За Мастерскими. Почтовый адрес ориентира: край Пермский, р-н Нытвенский	Земли сельскохозяйственного назначения	Трубопроводный транспорт	1131	Образование части земельного участка
8	59:26:2060101:307/чзу1	Пермский край, район Нытвенский, урочище за Фермой	Земли сельскохозяйственного назначения	Трубопроводный транспорт	1162	Образование части земельного участка
9	59:26:0000000:7832/чзу1	Пермский край, Нытвенский район	Земли населённых пунктов	Трубопроводный транспорт	465	Образование части земельного участка
10	59:26:0000000:8249/чзу1	Пермский край, Нытвенский р-н, Григорьевское с/п, 100 м. Юго-Западнее с. Григорьевское	Земли сельскохозяйственного назначения	Трубопроводный транспорт	1823	Образование части земельного участка

Таблица №3

Каталог координат характерных точек границ образуемых земельных участков

Система координат МСК 59

Инд. № подл.	Подп. и дата	Взам. инв. №

Изм	Кол.уч	Лист	№ док	Подп.	Дата	59/1488-1-ПМТ.ТЗ.1	Лист
							5

Участок 59:26:0280101:3У1(1)

№	X	Y
1	542155.56	2180018.48
2	542159.02	2180037.92
3	542151.35	2180038.62
4	542148.58	2180019.20
1	542155.56	2180018.48

Участок 59:26:0160101:3У2

№	X	Y
29	539041.43	2184469.57
30	539061.61	2184429.85
31	539066.01	2184418.51
32	539070.25	2184432.22
33	539071.82	2184434.46
34	539054.98	2184476.23
29	539041.43	2184469.57

Участок 59:26:0280101:3У1(2)

№	X	Y
5	542124.89	2180021.63
6	542127.55	2180040.82
7	542098.57	2180043.50
8	542074.42	2180011.00
9	541760.95	2180047.42
10	541545.95	2180067.58
11	541505.94	2180155.46
12	541348.39	2180086.10
13	541187.67	2180102.57
14	541145.28	2180256.83
15	541135.27	2180236.37
16	541175.46	2180089.75
17	541362.64	2180070.52
18	541502.59	2180132.13
19	541538.06	2180054.23
20	541759.44	2180033.50
21	542087.73	2179995.38
22	542109.27	2180023.23
5	542124.89	2180021.63

Участок 59:26:0000000:3У3(1)

№	X	Y
35	542156.92	2180018.35
36	542160.12	2180037.81
2	542159.02	2180037.92
1	542155.56	2180018.48
35	542156.92	2180018.35

Участок 59:26:0000000:3У3(2)

№	X	Y
27	541009.32	2180447.09
26	541023.92	2180460.38
37	541019.24	2180465.33
38	541004.61	2180451.89
27	541009.32	2180447.09

Участок 59:26:0000000:3У3(3)

№	X	Y
39	540787.76	2180945.90
40	540768.37	2180940.98
41	540776.35	2180909.81
42	540781.24	2180903.71
43	540781.56	2180898.93
44	540782.46	2180893.58
45	540781.75	2180888.73
46	540854.45	2180604.75
47	540890.77	2180567.77
48	540909.64	2180577.10
49	540872.50	2180614.92
39	540787.76	2180945.90

Участок 59:26:0280101:3У1(3)

№	X	Y
23	541116.21	2180305.88
24	541124.73	2180331.61
25	541116.14	2180362.85
26	541023.92	2180460.38
27	541009.32	2180447.09
28	541103.89	2180350.81
23	541116.21	2180305.88

Взам. инв. №	
Подп. и дата	
Инв. № подл.	

Изм	Кол.уч	Лист	№ док	Подп.	Дата

Участок 59:26:0000000:3У3(4)

№	X	Y
50	540760.12	2181039.54
51	540759.24	2181041.46
52	540755.08	2181036.41
53	540731.09	2181054.99
54	540743.82	2181027.08
55	540748.08	2181023.84
50	540760.12	2181039.54

Участок 59:26:0000000:3У3(5)

№	X	Y
56	540525.57	2181438.44
57	540507.56	2181429.48
58	540513.71	2181419.92
59	540532.83	2181427.17
56	540525.57	2181438.44

Участок 59:26:0000000:3У3(6)

№	X	Y
60	540494.48	2181449.78
61	540512.50	2181458.74
62	540508.16	2181465.47
63	540514.11	2181478.19
64	540483.00	2181524.03
65	540376.47	2181678.17
66	540382.05	2181684.20
67	540331.64	2181757.29
68	540271.89	2181758.73
69	540259.70	2181739.01
70	540320.96	2181737.54
71	540328.40	2181726.77
72	540335.17	2181730.96
73	540503.08	2181487.48
74	540494.01	2181482.42
75	540485.37	2181463.92
60	540494.48	2181449.78

Участок 59:26:0000000:3У3(7)

№	X	Y
76	538740.15	2182773.53
77	538758.69	2182781.08
78	538741.96	2182817.53

79	538725.88	2182804.62
76	538740.15	2182773.53

Участок 59:26:0000000:3У3(8)

№	X	Y
80	539137.31	2184079.79
81	539227.19	2184184.14
82	539194.19	2184238.29
83	539177.21	2184227.72
84	539202.54	2184186.16
85	539124.46	2184095.52
86	539062.20	2184060.67
87	539096.69	2184057.06
80	539137.31	2184079.79

Участок 59:26:0000000:3У3(9)

№	X	Y
88	539080.46	2184424.87
33	539071.82	2184434.46
32	539070.25	2184432.22
31	539066.01	2184418.51
89	539074.95	2184395.42
90	539163.48	2184250.25
91	539180.89	2184260.10
88	539080.46	2184424.87

Участок 59:26:0000000:12/чзУ1

№	X	Y
92	539537.87	2182006.71
93	539576.74	2182008.87
94	539059.79	2182280.79
95	539040.36	2182268.42
92	539537.87	2182006.71

Участок 59:26:0000000:38/чзУ1

№	X	Y
57	540507.56	2181429.48
56	540525.57	2181438.44
61	540512.50	2181458.74
60	540494.48	2181449.78
57	540507.56	2181429.48

Взам. инв. №	
Подп. и дата	
Инв. № подл.	

Изм	Кол.уч	Лист	№ док	Подп.	Дата

Участок 59:26:000000:130/чзу1(1)

№	X	Y
15	541135.27	2180236.37
14	541145.28	2180256.83
24	541124.73	2180331.61
23	541116.21	2180305.88
96	541125.43	2180272.25
15	541135.27	2180236.37

58	540513.71	2181419.92
107	540592.78	2181297.21

Участок 59:26:000000:130/чзу1(6)

№	X	Y
69	540259.70	2181739.01
68	540271.89	2181758.73
109	540041.01	2181764.25
110	539976.71	2181798.12
111	539969.32	2181789.19
112	539965.39	2181781.49
113	540035.84	2181744.37
69	540259.70	2181739.01

Участок 59:26:000000:130/чзу1(2)

№	X	Y
38	541004.61	2180451.89
37	541019.24	2180465.33
97	541014.06	2180470.81
98	540970.63	2180515.02
99	540954.41	2180503.00
100	540996.79	2180459.85
38	541004.61	2180451.89

Участок 59:26:000000:130/чзу1(7)

№	X	Y
114	539915.31	2181807.87
115	539922.99	2181826.44
116	539602.52	2181995.31
93	539576.74	2182008.87
92	539537.87	2182006.71
117	539593.19	2181977.62
114	539915.31	2181807.87

Участок 59:26:000000:130/чзу1(3)

№	X	Y
101	540951.58	2180505.87
102	540967.80	2180517.90
48	540909.64	2180577.10
47	540890.77	2180567.77
101	540951.58	2180505.87

Участок 59:26:000000:130/чзу1(8)

№	X	Y
95	539040.36	2182268.42
94	539059.79	2182280.79
118	538965.40	2182330.45
77	538758.69	2182781.08
76	538740.15	2182773.53
119	538950.06	2182315.92
95	539040.36	2182268.42

Участок 59:26:000000:130/чзу1(4)

№	X	Y
103	540705.73	2181158.80
104	540611.80	2181304.60
105	540594.95	2181293.82
106	540688.14	2181149.19
53	540731.09	2181054.99
52	540755.08	2181036.41
51	540759.24	2181041.46
103	540705.73	2181158.80

Участок 59:26:000000:130/чзу1(9)

№	X	Y
79	538725.88	2182804.62
78	538741.96	2182817.53
120	538735.06	2182832.58
121	539092.00	2183378.21
122	538943.80	2183747.78
123	538934.61	2183850.77
124	538947.10	2183894.98

Участок 59:26:000000:130/чзу1(5)

№	X	Y
107	540592.78	2181297.21
108	540609.62	2181307.98
59	540532.83	2181427.17

Взам. инв. №	
Подп. и дата	
Инв. № подл.	

Изм.	Кол.уч	Лист	№ док	Подп.	Дата

125	538965.51	2183918.71
126	538976.65	2183943.29
127	538978.83	2183964.37
128	539001.43	2184008.95
129	539008.28	2184018.20
130	539014.81	2184015.71
87	539096.69	2184057.06
86	539062.20	2184060.67
131	538985.92	2184023.19
132	538918.12	2183862.60
133	538923.98	2183743.44
134	539069.56	2183380.44
135	538712.28	2182834.28
79	538725.88	2182804.62

Участок 59:26:2060101:275/чзу1

№	X	Y
36	542160.12	2180037.81
35	542156.92	2180018.35
136	542187.77	2180015.18
137	542210.39	2180007.20
138	542217.04	2180026.06
139	542192.08	2180034.87
36	542160.12	2180037.81

Участок 59:26:2060101:307/чзу1

№	X	Y
115	539922.99	2181826.44

114	539915.31	2181807.87
112	539965.39	2181781.49
111	539969.32	2181789.19
110	539976.71	2181798.12
115	539922.99	2181826.44

Участок 59:26:0000000:7832/чзу1

№	X	Y
4	542148.58	2180019.20
3	542151.35	2180038.62
6	542127.55	2180040.82
5	542124.89	2180021.63
4	542148.58	2180019.20

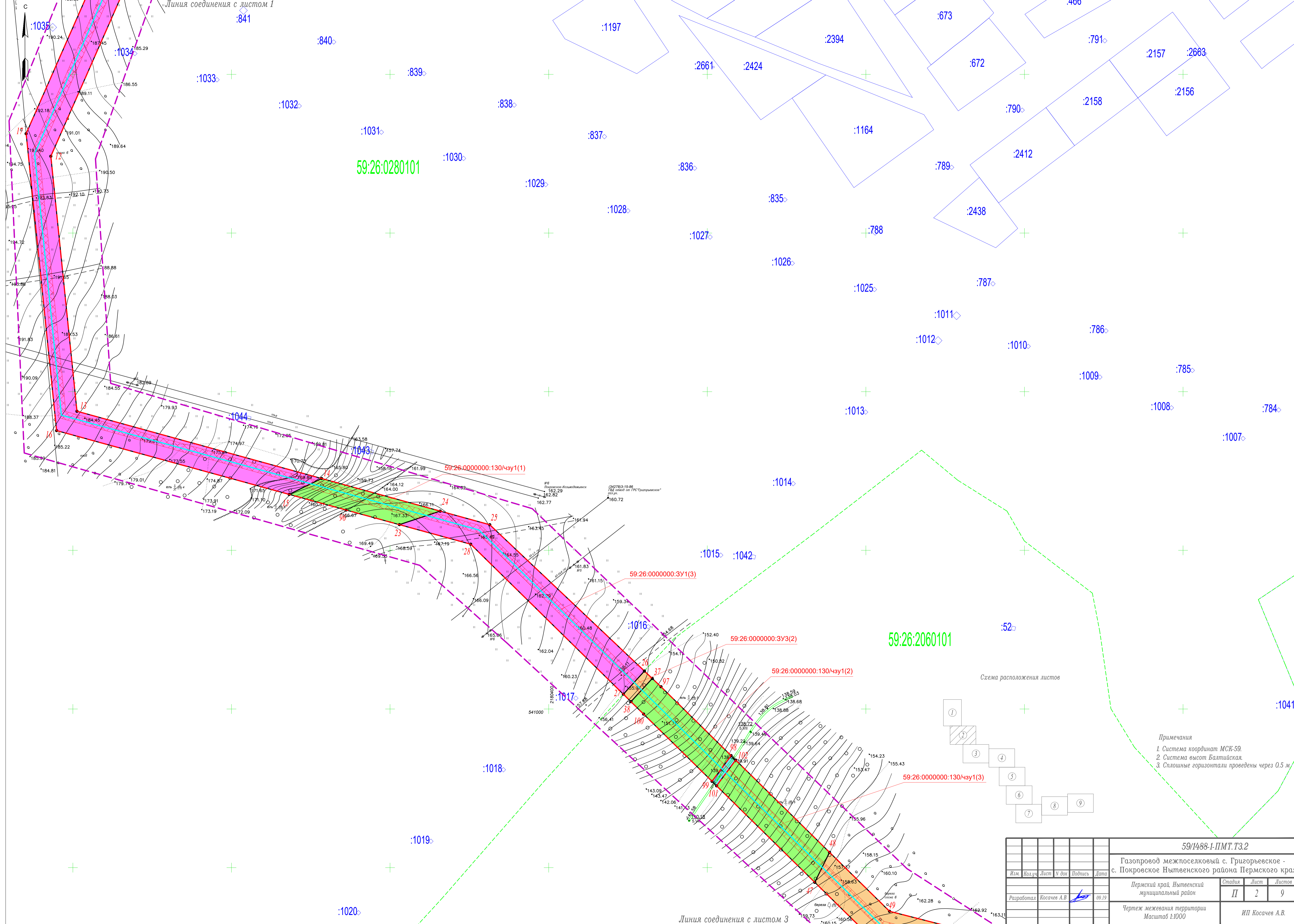
Участок 59:26:0000000:8249/чзу1

№	X	Y
36	542160.12	2180037.81
40	540768.37	2180940.98
39	540787.76	2180945.90
140	540768.47	2181021.23
50	540760.12	2181039.54
55	540748.08	2181023.84
54	540743.82	2181027.08
141	540749.54	2181014.54
40	540768.37	2180940.98

Настоящий проект обеспечивает равные права и возможности правообладателей земельных участков в соответствии с действующим законодательством. Сформированные границы земельного участка позволяют обеспечить необходимые требования по содержанию и обслуживанию объектов промышленной застройки в условиях сложившейся планировочной системы территории проектирования.

Взам. инв. №	
Подп. и дата	
Инв. № подл.	

Изм	Кол.уч	Лист	№ док	Подп.	Дата
-----	--------	------	-------	-------	------



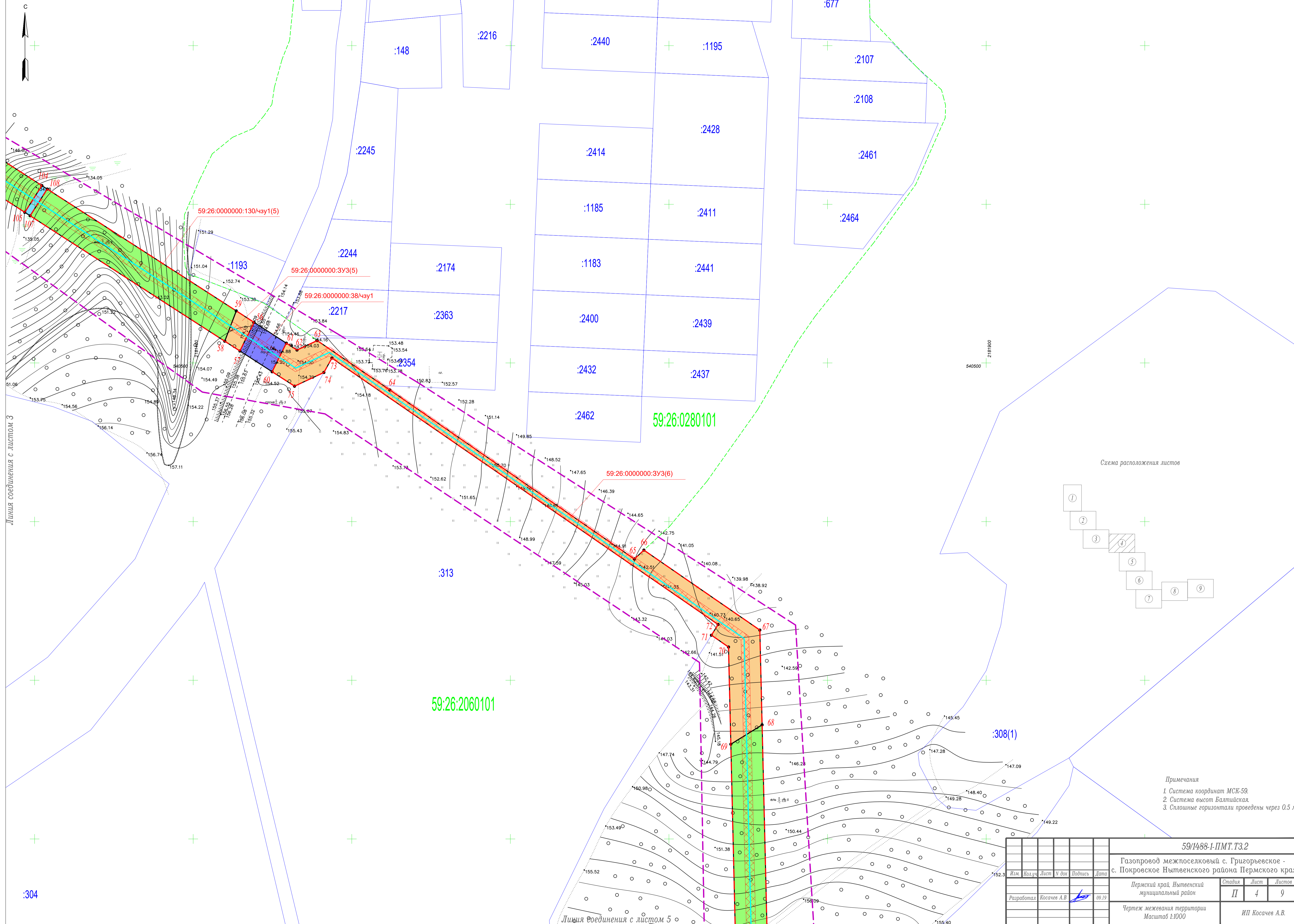
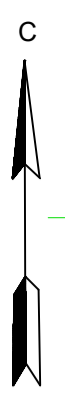
Линия соединения с листом 1

Линия соединения с листом 3

Схема расположения листов

Примечания
 1. Система координат МСК-59.
 2. Система высот Балтийская.
 3. Сплошные горизонталы проведены через 0,5 м.

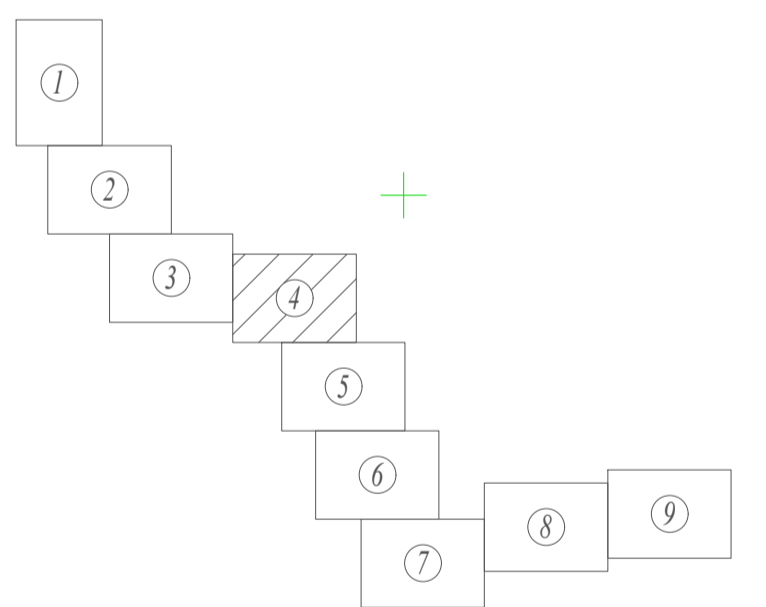
					59/1488-1-ПМТ.Т3.2			
					Газопровод межпоселковый с. Григорьевское - с. Покровское Нытвенского района Пермского края			
Изм.	Кол.уч.	Лист	№ док	Подпись	Дата	Стадия	Лист	Листов
						II	2	9
Разработал: Косачев А.В.					ИП Косачев А.В.			
Чертеж межевания территории					Масштаб 1:1000			



Линия соединения с листом 3

Линия соединения с листом 5

Схема расположения листов



- Примечания
1. Система координат МСК-59.
 2. Система высот Балтийская.
 3. Сплошные горизонтали проведены через 0,5 м

59/1488-1-ПМТ.Т3.2						
Газопровод межпоселковый с. Григорьевское - с. Покровское Нытвенского района Пермского края						
Пермский край, Нытвенский муниципальный район				Стадия	Лист	Листов
Чертеж межевания территории Масштаб 1:1000				П	4	9
ИП Косачев А.В.						



Линия соединения с листом 4

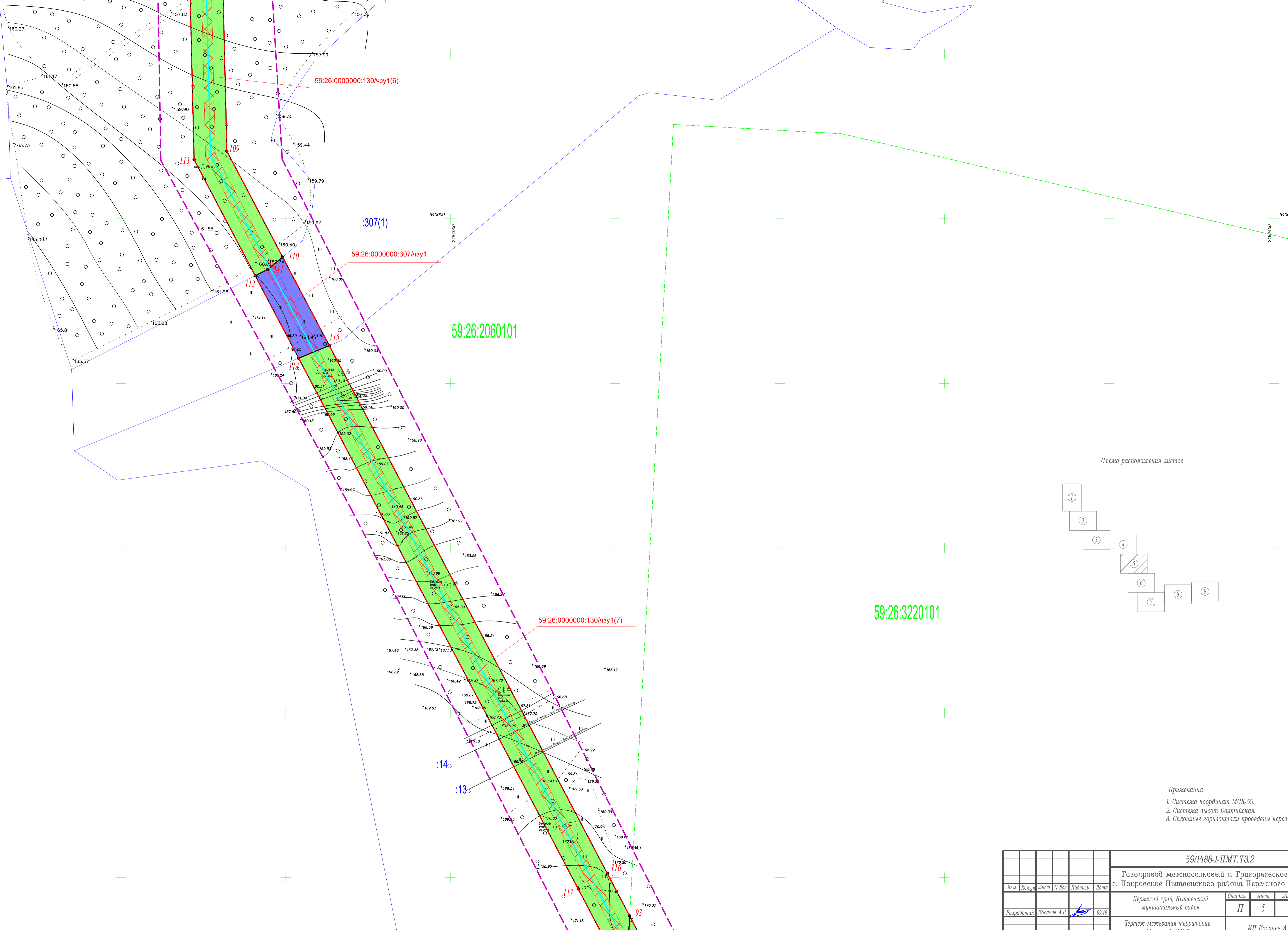
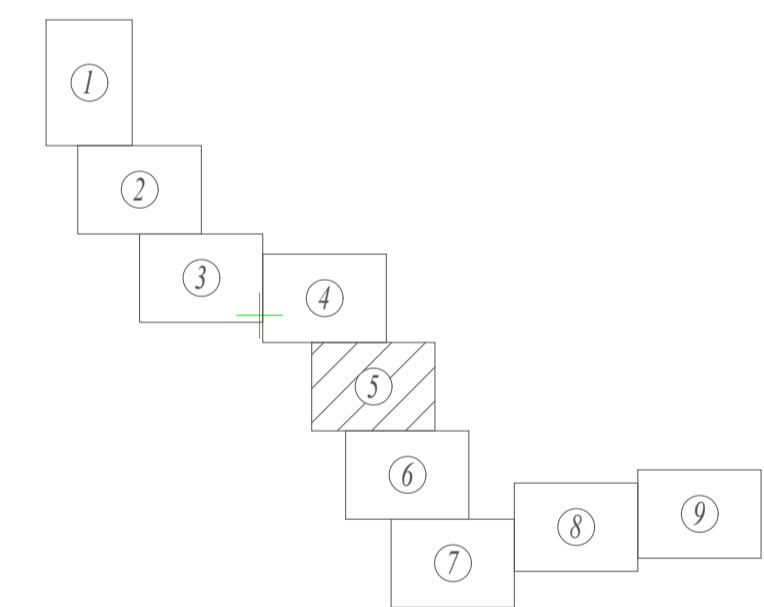


Схема расположения листов

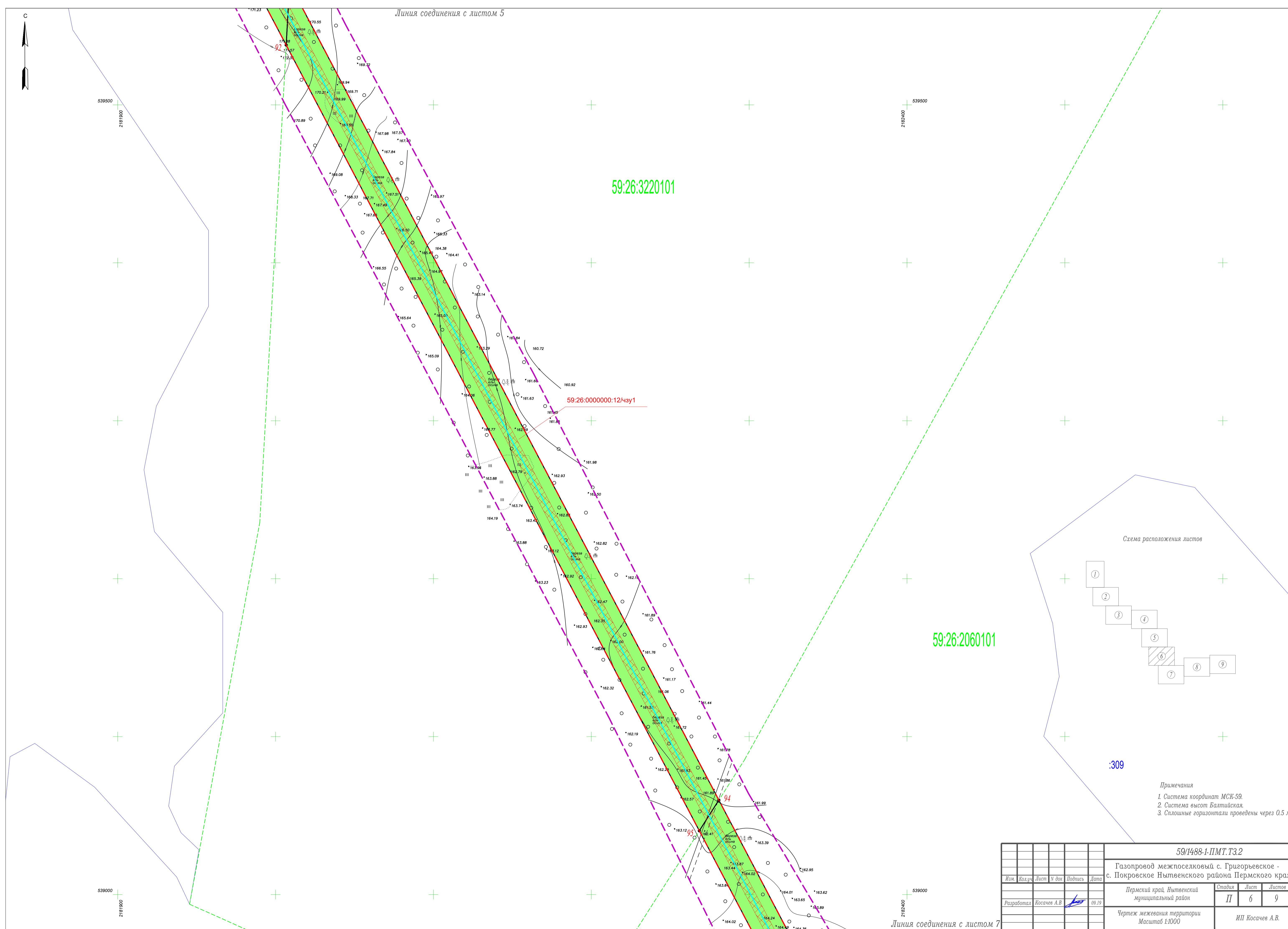


- Примечания
1. Система координат МСК-59.
 2. Система высот Балтийская.
 3. Сплошные горизонтали проведены через 0,5 м

Линия соединения с листом 6

						59/1488-1-ПМТ.Т3.2			
						Газопровод межпоселковый с. Григорьевское - с. Покровское Нытвенского района Пермского края			
Изм.	Кол.ч.	Лист	№ док.	Подпись	Дата	Пермский край, Нытвенский муниципальный район	Стадия	Лист	Листов
							II	5	9
Разработал Косачев А.В.						Чертеж межевания территории Масштаб 1:1000			
						ИП Косачев А.В.			

Линия соединения с листом 5

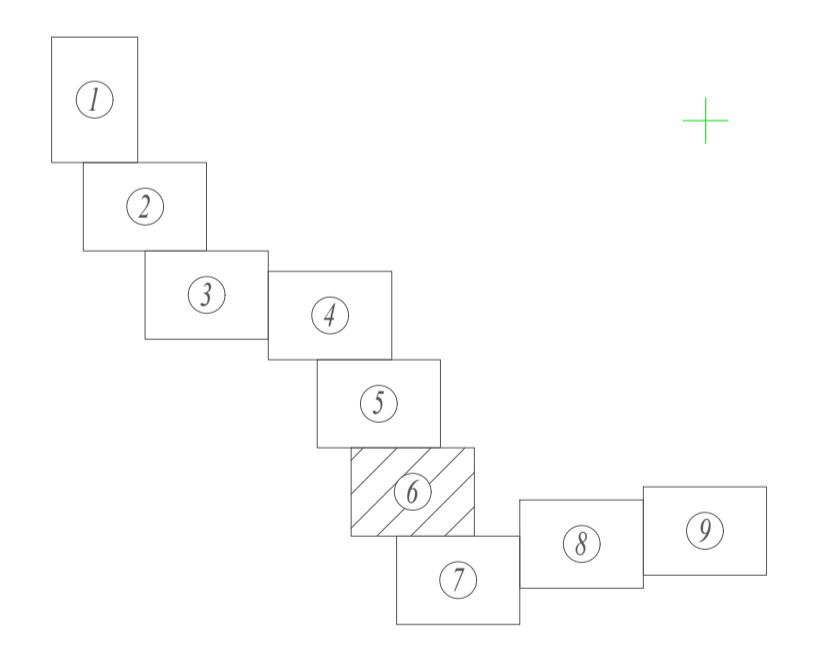


59:26:3220101

59:26:0000000:12/Чуу1

59:26:2060101

Схема расположения листов



309

- Примечания
1. Система координат МСК-59.
 2. Система высот Балтийская.
 3. Сплошные горизонтали проведены через 0,5 м

59/1488-1-ПМТ.Т3.2

Газопровод межпоселковый с. Григорьевское - с. Покровское Нытвенского района Пермского края

Пермский край, Нытвенский муниципальный район

Стадия	Лист	Листов
II	6	9

Чертеж межевания территории Масштаб 1:1000 ИП Косачев А.В.

Изм.	Кол.уч.	Лист	№ док.	Подпись	Дата
Разработал		Косачев А.В.			09.19

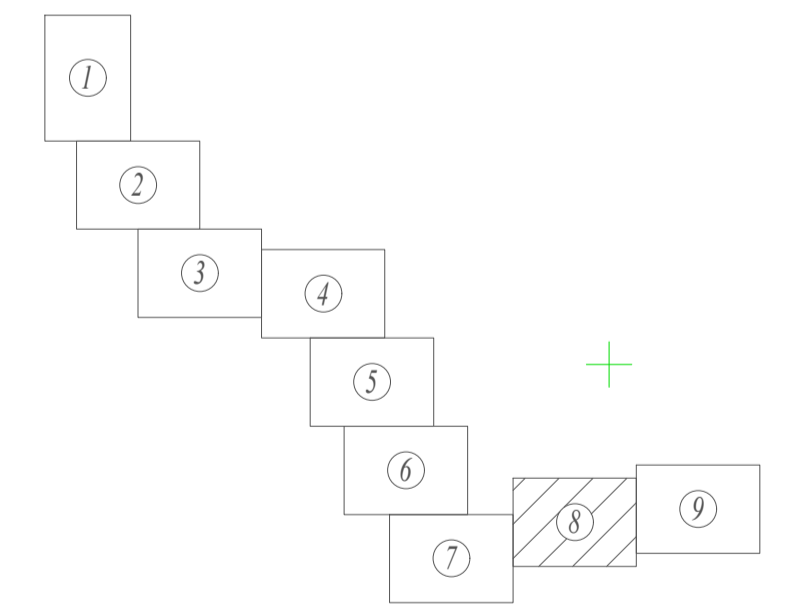
Линия соединения с листом 7



:309

59:26:000000:130/Чзу1(9)

Схема расположения листов

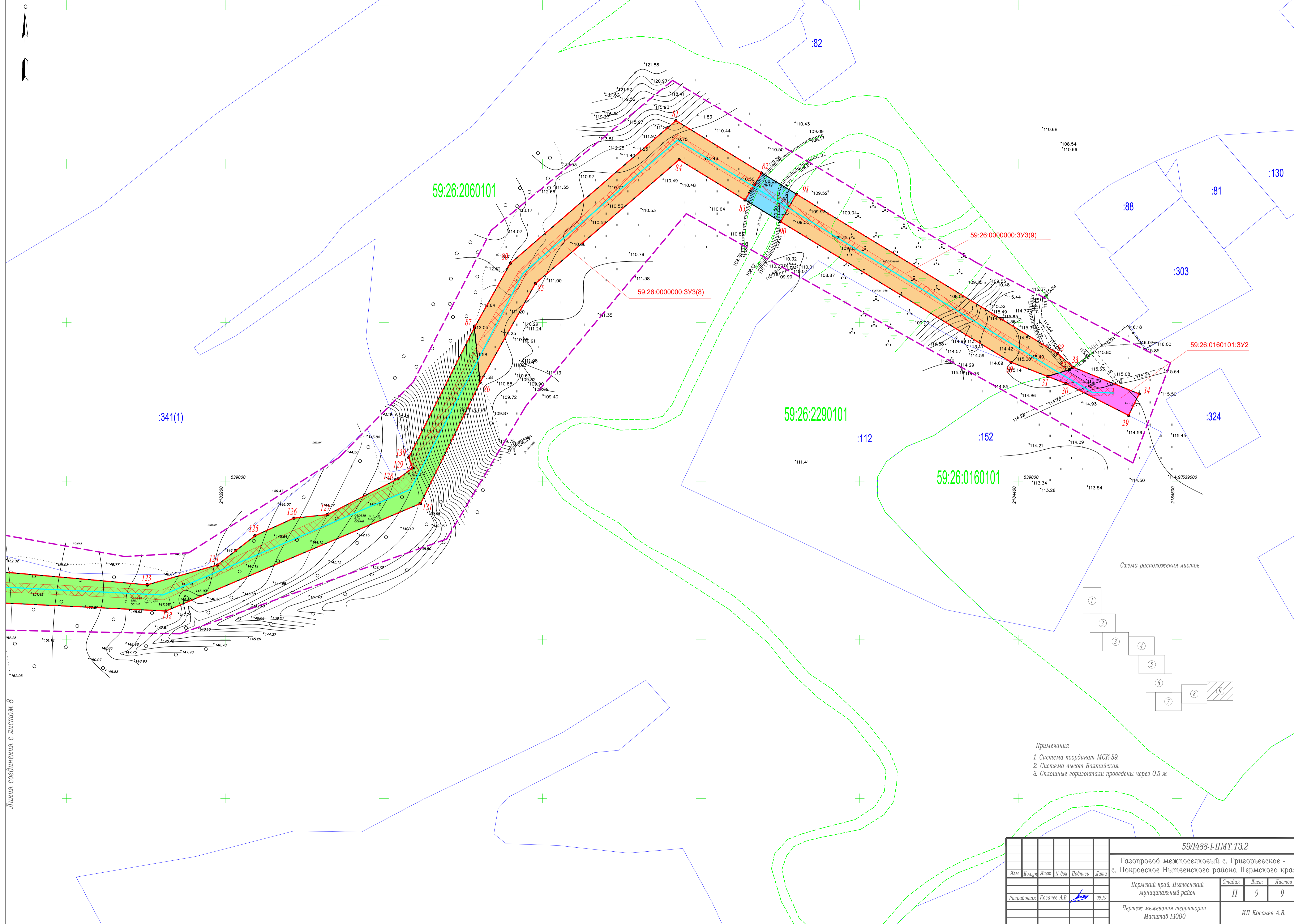


- Примечания
1. Система координат МСК-59.
 2. Система высот Балтийская.
 3. Сплошные горизонтали проведены через 0,5 м

Линия соединения с листом 7

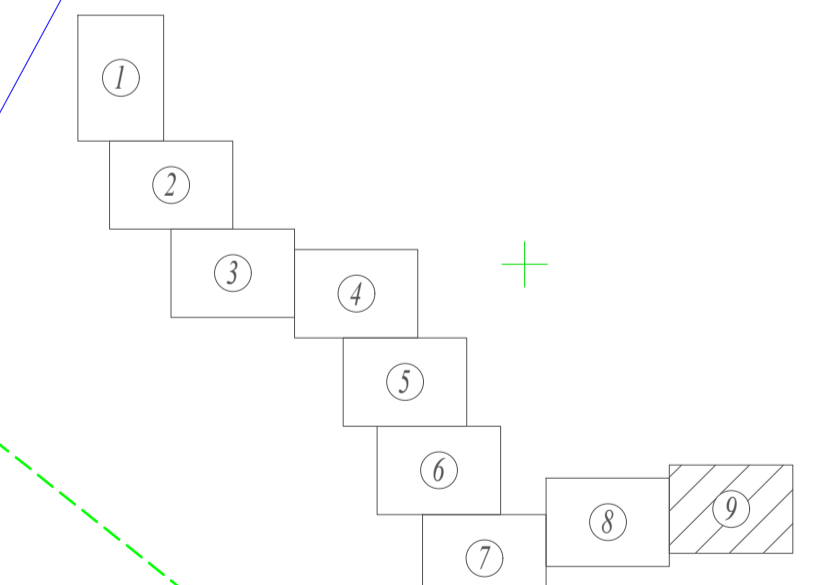
Линия соединения с листом 9

						59/1488-1-ПМТ.Т3.2			
						Газопровод межпоселковый с. Григорьевское - с. Покровское Нытвенского района Пермского края			
Изм.	Кол.ч.	Лист	№ док.	Подпись	Дата	Пермский край, Нытвенский муниципальный район	Стадия	Лист	Листов
							П	8	9
Разработал Косачев А.В.						Чертеж межевания территории Масштаб 1:1000			
						ИП Косачев А.В.			



Линия соединения с листом 8

Схема расположения листов



- Примечания
1. Система координат МСК-59.
 2. Система высот Балтийская.
 3. Сплошные горизонтали проведены через 0.5 м

59/1488-1-ПМТ.Т3.2						Газопровод межпоселковый с. Григорьевское - с. Покровское Нытвенского района Пермского края			
Изм.	Кол.ч.	Лист	№ док.	Подпись	Дата	Пермский край, Нытвенский муниципальный район	Стадия	Лист	Листов
						Чертеж межевания территории	II	9	9
Масштаб 1:1000							ИП Косачев А.В.		