

**РЕШЕНИЕ**  
**о размещении объектов N 47**

г. Нытва

09.04.2018

Администрация Нытвенского городского поселения  
Нытвенского муниципального района Пермского края  

---

(наименование уполномоченного органа, принимающего решение о размещении объектов)

разрешает открытому акционерному обществу «Межрегиональная распределительная сетевая компания Урала»), юридический адрес: 620026, г. Екатеринбург, ул. Мамина-Сибиряка, 140, почтовый адрес: 614017, г. Пермь, ул. Инженерная, 17, sekretar@cenes.permenergo.ru, (342) 243-50-59

(наименование заявителя, его почтовый индекс и адрес, телефон, адрес электронной почты)

размещение объекта – под объекты инженерного оборудования электроснабжения (строительство ВЛ 0,4 кВ, для электроснабжения с/т «Урожай» г. Нытва (Латынин А.И.)

на землях в кадастровом квартале 59:26:0610201, находящихся в государственной собственности, площадью 1047 кв.м.

(на землях, находящихся в государственной или муниципальной собственности согласно сведениям государственного кадастра недвижимости)

на срок бессрочно

местоположение: Пермский край, Нытвенский район, г. Нытва, ул. 2-я Гаревская  
(адрес места размещения объектов согласно сведениям государственного кадастра недвижимости)

Приложение: схема предполагаемого к использованию части земельного участка  
(схема предполагаемых к использованию земель или части земельного участка, или кадастровая выписка о земельном участке, или кадастровый паспорт земельного участка)

Исполняющий обязанности  
главы городского поселения-  
главы администрации Нытвенского  
городского поселения  
(должность уполномоченного сотрудника  
органа, осуществляющего выдачу разрешения)



(подпись, печать)

Г.Г. Щербова  
(расшифровка подписи)

## Схема предполагаемых к использованию земель или части земельного участка

**Объект:** "Строительство ВЛ 0,4 кВ для электроснабжения СТ "Урожай" в городе Нытва (4500043224) (Латынин А.И.)"

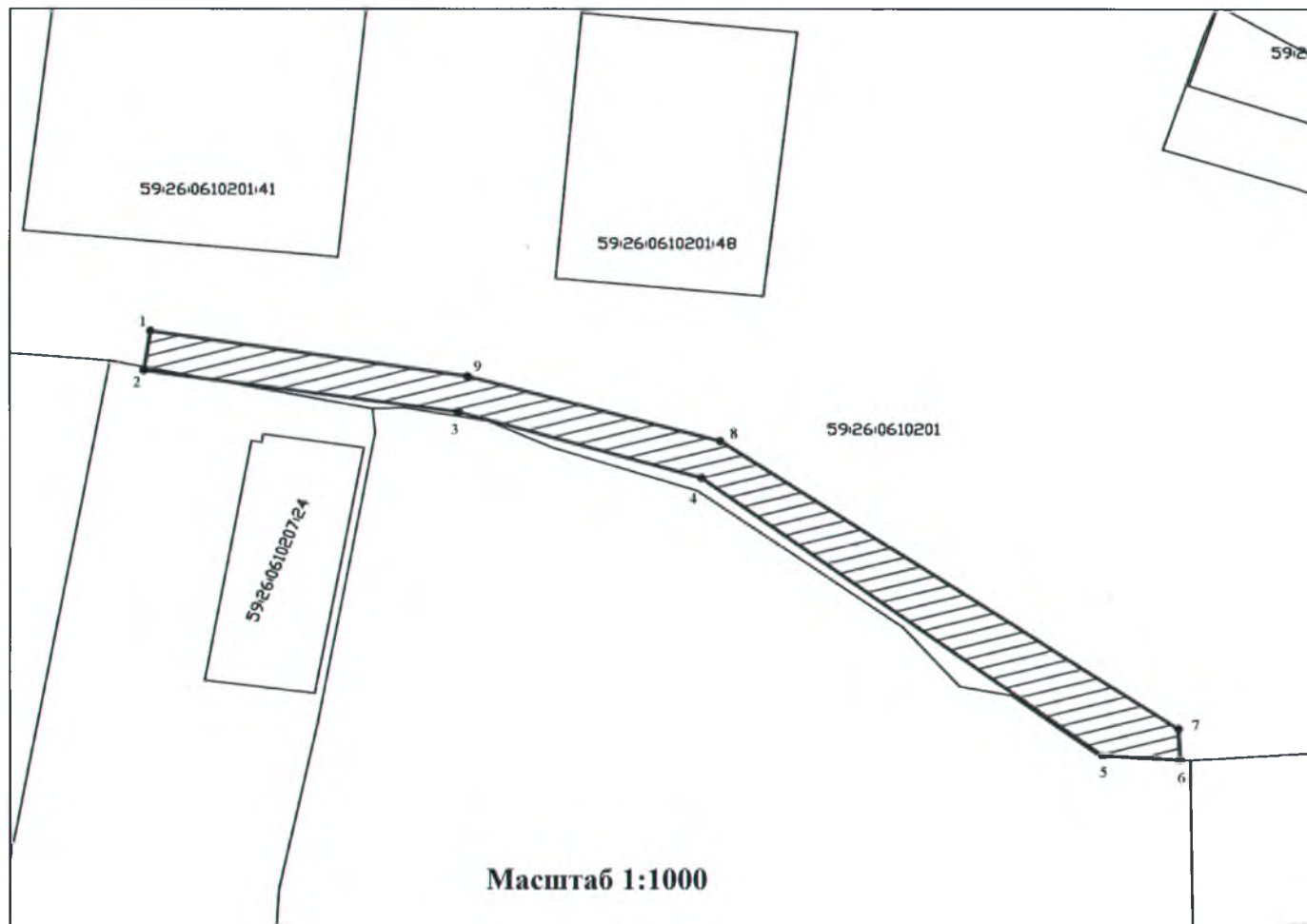
**Местоположение:** Пермский край, Нытвенский р-н, г. Нытва, ул. Гаревская 2-я

**Площадь земель или части земельного участка, кв.м.:** 1047



**Категория земель:** Земли населённых пунктов

**Вид разрешенного использования земельного участка:**

**Цель использования:** под объекты инженерного оборудования Электроснабжения (Строительство ВЛ 0,4 кВ для электроснабжения СТ "Урожай" в городе Нытва (4500043224) (Латынин А.И.))



### Условные обозначения:

-  предполагаемые к использованию земли
-  граница земельного участка, сведения о котором внесены в ГКН
- 1 характерные точки границы испрашиваемого земельного участка

### Описание границ смежных землепользователей:

1-9, 9-1 неразграниченный земельный участок

### Координаты характерных точек

| № | X          | Y         |
|---|------------|-----------|
| 1 | 2176404,81 | 512492,58 |
| 2 | 2176403,90 | 512486,65 |
| 3 | 2176447,46 | 512480,46 |
| 4 | 2176481,13 | 512470,59 |
| 5 | 2176536,74 | 512428,90 |
| 6 | 2176547,48 | 512428,32 |
| 7 | 2176547,25 | 512432,96 |
| 8 | 2176483,73 | 512476,10 |
| 9 | 2176448,72 | 512485,82 |

Заявитель: \_\_\_\_\_

Черныш А.С.