

РЕШЕНИЕ
о размещении объектов N 51

г. Нытва

26.04.2018

Администрация Нытвенского городского поселения
Нытвенского муниципального района Пермского края
(наименование уполномоченного органа, принимающего решение о размещении объектов)

разрешает открытому акционерному обществу «Межрегиональная распределительная сетевая компания Урала»), юридический адрес: 620026, г. Екатеринбург, ул. Мамина-Сибиряка, 140, почтовый адрес: 614017, г. Пермь, ул. Инженерная, 17, sekretar@cenes.permenergo.ru, (342) 243-50-59

(наименование заявителя, его почтовый индекс и адрес, телефон, адрес электронной почты)

размещение объекта – под объекты инженерного оборудования электроснабжения (строительство ВЛ 0,4 кВ, реконструкция ТП-50133 для электроснабжения города Нытва (Королева С.С.))

на землях в кадастровых кварталах 59:26:0611138, 59:26:0611150 находящихся в государственной собственности, площадью 1189 кв.м.

(на землях, находящихся в государственной или муниципальной собственности согласно сведениям государственного кадастра недвижимости)

на срок бессрочно

местоположение: Пермский край, Нытвенский район, г. Нытва, с/т «Нива-1» ОАО Нытва
(адрес места размещения объектов согласно сведениям государственного кадастра недвижимости)

Приложение: схема предполагаемого к использованию части земельного участка

(схема предполагаемых к использованию земель или части земельного участка, или кадастровая выписка о земельном участке, или кадастровый паспорт земельного участка)

Исполняющий обязанности
главы городского поселения-
главы администрации Нытвенского
городского поселения
(должность уполномоченного сотрудника
органа, осуществляющего выдачу разрешения)



(подпись, печать)

Г.Г. Щербова
(расшифровка подписи)

Согласовано: и. о. начальника отдела Г и З

А.А. Самылова

Схема предполагаемых к использованию земель или части земельного участка

Объект: "Строительство ВЛ 0,4 кв. Реконструкция ТП-50133 для электроснабжения города Нытва (4500043053) (Королева С.С.)"

Местонахождение: Пермский край, Нытвенский р-н, г. Нытва

Площадь земель или части земельного участка, кв.м.: 1189

Категория земель: Земли населённых пунктов

Вид разрешенного использования земельного участка:

Цель использования: под объекты инженерного оборудования Электроснабжения (Строительство ВЛ 0,4 кв. Реконструкция ТП-50133 для электроснабжения города Нытва (4500043053) (Королева С.С.))

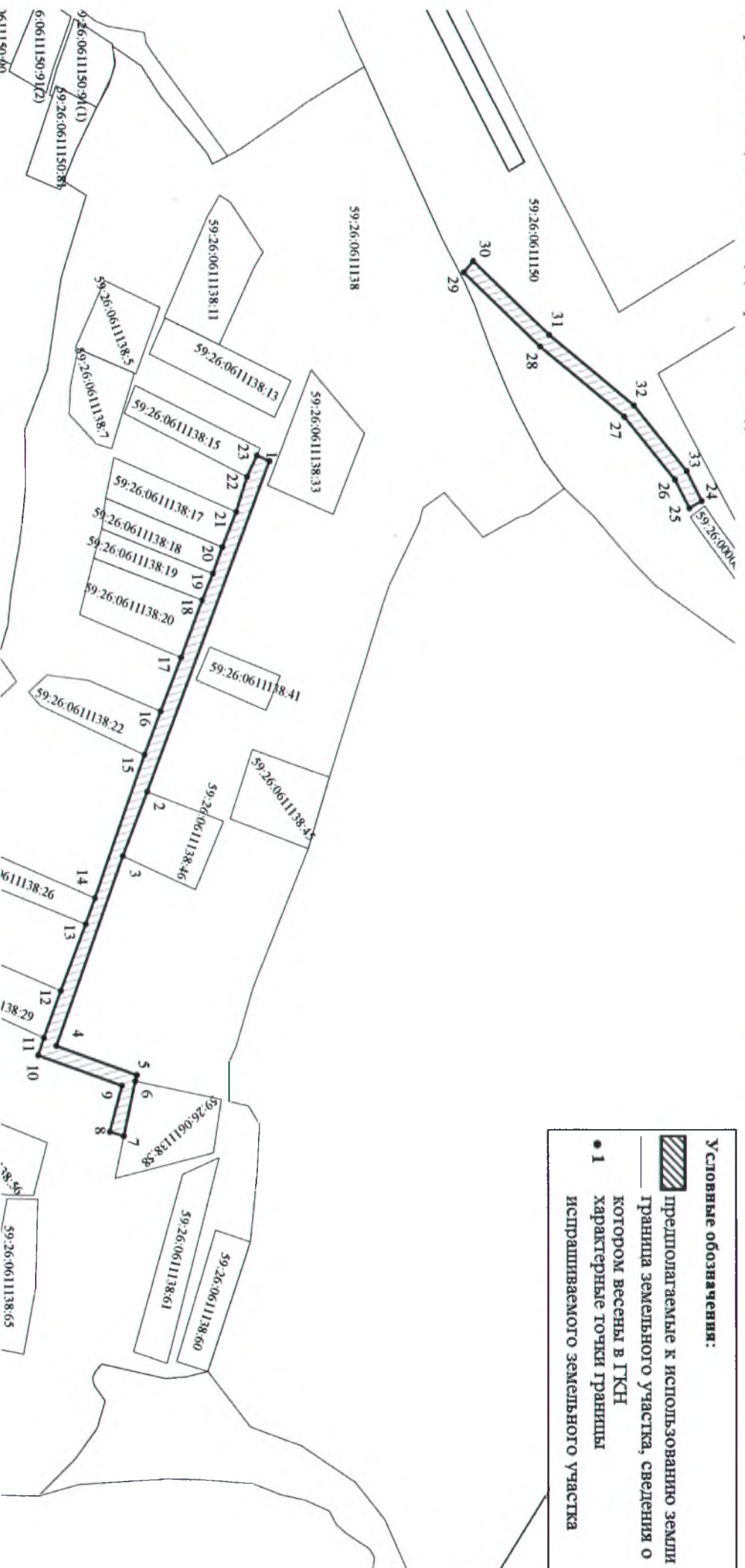


Схема предполагаемых к использованию земель или части земельного участка

Объект: "Строительство ВЛ 0,4 кв. Реконструкция ТП-50133 для электроснабжения города Нытва (4500043053) (Королева С.С.)"

Местоположение: Пермский край, Нытвенский р-н, г. Нытва

Площадь земель или части земельного участка, кв.м.: 1189

Категория земель: Земли населённых пунктов

Вид разрешенного использования земельного участка:

Цель использования: под объекты инженерного оборудования Электроснабжения (Строительство ВЛ 0,4 кв. Реконструкция ТП-50133 для электроснабжения города Нытва (4500043053) (Королева С.С.))

Координаты характерных точек



№	X	Y
1	2176435,77	508845,36
2	2176523,21	508810,60
3	2176540,17	508803,66
4	2176590,31	508784,55
5	2176597,98	508807,61
6	2176599,56	508807,20
7	2176614,08	508803,92
8	2176612,94	508799,91
9	2176600,78	508803,38
10	2176592,80	508779,34
11	2176588,22	508780,94
12	2176575,77	508785,78
13	2176558,22	508792,98
14	2176551,31	508795,62
15	2176513,45	508809,86
16	2176501,96	508814,46
17	2176487,71	508820,27
18	2176472,54	508826,25
19	2176465,53	508829,28
20	2176458,53	508831,97
21	2176449,19	508835,89
22	2176439,93	508838,97
23	2176434,33	508841,80

№	X	Y
24	2176446,30	508968,36
25	2176448,22	508964,85
26	2176440,71	508960,76
27	2176423,98	508946,25
28	2176405,49	508922,26
29	2176385,89	508900,62
30	2176382,92	508903,30
31	2176402,42	508924,82
32	2176421,05	508949,01
33	2176438,41	508964,07

Описание границ смежных землепользователей:

1-2, 3-6, 7-11, 12-13, 14-15, 16-17, 21-22, 23-1, 24-29-33-24 неразграниченный зем. участок
2-3 зем. участок с КН 59:26:0611138:46
6-7 зем. участок с КН 59:26:0611138:58
11-12 зем. участок с КН 59:26:0611138:29
13-14 зем. участок с КН 59:26:0611138:26
15-16 зем. участок с КН 59:26:0611138:22
17-18 зем. участок с КН 59:26:0611138:20
18-19 зем. участок с КН 59:26:0611138:19
19-20 зем. участок с КН 59:26:0611138:18
20-21 зем. участок с КН 59:26:0611138:17
22-23 зем. участок с КН 59:26:0611138:15

Заявитель:

 / 

Страница 2 из 2