

РЕШЕНИЕ
о размещении объектов N 2

г. Нытва

20.02.2017

Администрация Нытвенского городского поселения
Нытвенского муниципального района Пермского края
(наименование уполномоченного органа, принимающего решение
о размещении объектов)

разрешает Акционерному обществу «Газпром газораспределение Пермь» (Краснокамский филиал), в лице директора Краснокамского филиала Быкариза Игоря Яковлевича
г. Пермь, ул. Петропавловская, 43

(наименование заявителя, его почтовый индекс и адрес, телефон,
nrc_everestn@mail.ru
адрес электронной почты)

размещение объекта – газопровод в рамках реализации подключения (технологического присоединения) объекта капитального строительства

На землях государственной собственности в кадастровом квартале 59:26:0610341

(на землях, находящихся в государственной или муниципальной
собственности согласно сведениям государственного кадастра
недвижимости)

на срок 12 месяцев

Местоположение: Пермский край, Нытвенский район, г. Нытва, ул. Королева, к дому № 50

(адрес места размещения объектов согласно сведениям
государственного кадастра недвижимости)

кадастровый квартал 59:26:0610341, площадь 54 кв.м.

Приложение: схема предполагаемых к использованию частей земельных участков

(схема предполагаемых к использованию земель или части

земельного участка, или кадастровая выписка о земельном участке,
или кадастровый паспорт земельного участка)

Начальник отдела градостроительства
и землепользования администрации НГП
(должность уполномоченного сотрудника
органа, осуществляющего выдачу разрешения)



Г.Н. Катаева
(расшифровка подписи)

Схема предполагаемых к использованию земель или части земельного участка

Объект: газопровода в рамках реализации подключения (технологического присоединения) объекта капитального строительства – жилой дом

Местоположение: Пермский край, Нытвенский район, г. Нытва, ул. Королева, к дому 50

Площадь земель или части земельного участка, кв.м.: **54**

Категория земель: земли населенных пунктов







Вид разрешенного использования: для строительства газопровода

| Обозначение характерных точек границ | Координаты, м (МСК-59) | |
|--|------------------------|---------|
| | X | Y |
| 1 | 511426 | 2177872 |
| 2 | 511419 | 2177866 |
| 3 | 511423 | 2177861 |
| 4 | 511430 | 2177867 |
| 5 | 511428 | 2177869 |




Масштаб 1:500

Условные обозначения:

-  - граница отвода предполагаемых к использованию земель;
-  - граница учтенных земельных участков;
-  - граница кадастрового квартала;
-  - проектируемый газопровод;
-  - существующий газопровод;
-  - проектируемая граница отвода под газ;
- 59:26:0610341** - обозначение кадастрового квартала;
- 59:26:0610318:3** - кадастровый номер земельного участка.

Описание границ смежных землепользователей:

от т.1 до т.5 - земли общего пользования;
от т.5 до т.1 – земельный участок с кадастровым № 59:26:0610318:3

Заявитель _____  /Т.А. Покидкина/

Верно