

РЕШЕНИЕ
о размещении объектов N 6

г. Нытва

10.01.2018

Администрация Нытвенского городского поселения
Нытвенского муниципального района Пермского края

(наименование уполномоченного органа, принимающего решение о размещении объектов)

разрешает открытому акционерному обществу «Межрегиональная распределительная сетевая компания Урала», юридический адрес: 620026, г. Екатеринбург, ул. Мамина-Сибиряка, 140, почтовый адрес: 614017, г. Пермь, ул. Инженерная, 17, sekretar@cenes.permenergo.ru, (342) 243-50-59

(наименование заявителя, его почтовый индекс и адрес, телефон, адрес электронной почты)

размещение объекта – под объекты инженерного оборудования Электроснабжения («Строительство ВЛ 0,4 кВ для электроснабжения города «Нытва»)

на землях в кадастровом квартале 59:26:0611146, находящимся в государственной собственности, площадь 327 кв.м.

(на землях, находящихся в государственной или муниципальной собственности согласно сведениям государственного кадастра недвижимости)

на срок бессрочно

местоположение: Пермский край, Нытвенский район, г. Нытва, садоводческое товарищество «Околица»

(адрес места размещения объектов согласно сведениям государственного кадастра недвижимости)

Приложение: схема предполагаемого к использованию части земельного участка

(схема предполагаемых к использованию земель или части земельного участка, или кадастровая выписка о земельном участке, или кадастровый паспорт земельного участка)

Глава городского поселения-
глава администрации Нытвенского
городского поселения
(должность уполномоченного сотрудника
органа, осуществляющего выдачу разрешения)

(подпись, печать)

К.А. Паркачёв
(расшифровка подписи)

№	К	У
1	2173801 000 0	500101 1991
2	2173801 000 0	500100 1367
3	2173801 000 0	500100 5133
4	2173801 1366	500101 1991
5	2173801 5082	500104 1575
6	2173801 1810	500100 1367
7	2173801 9200	500101 2800

Схема предполагаемых к использованию земель или части земельного участка

Объект: "Строительство ВЛ 0,4 кВ. Реконструкция ВЛ 0,4 кВ №4 для электроснабжения города "Нытва" (4500041462) (Плешкова И.С.)"

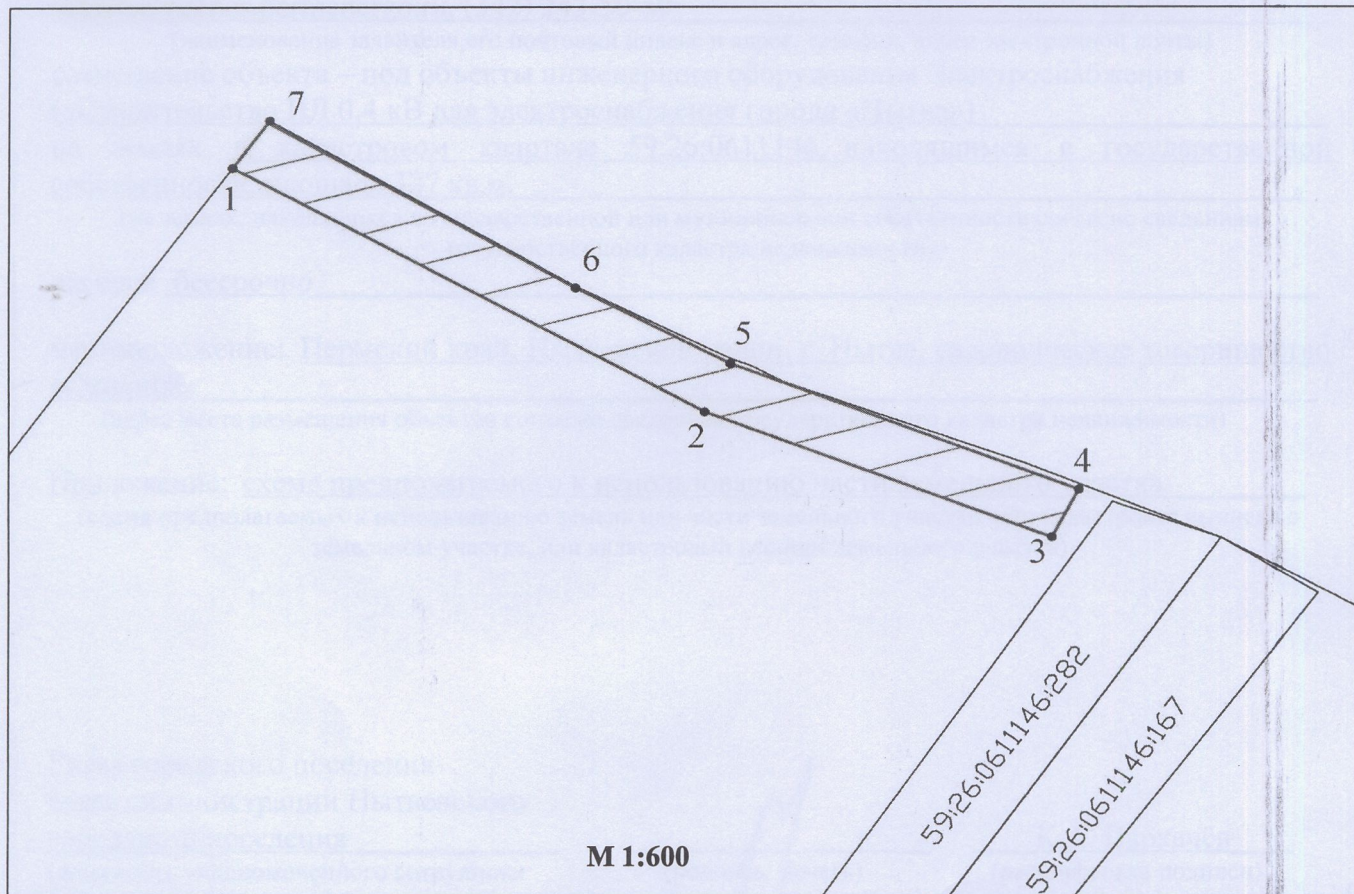
Местоположение: Пермский край, Нытвенский р-н, г. Нытва

Площадь земель или части земельного участка, кв.м.: 327



Категория земель: Земли населённых пунктов

Вид разрешенного использования земельного участка:

Цель использования: под объекты инженерного оборудования Электроснабжения (Строительство ВЛ 0,4 кВ. Реконструкция ВЛ 0,4 кВ №4 для электроснабжения города "Нытва" (4500041462) (Плешкова И.С.))



Условные обозначения:

-  предполагаемые к использованию земли
-  граница земельного участка, сведения о котором внесены в ГКН
- 1 характерные точки границы испрашиваемого земельного участка


Описание границ смежных землепользователей:

от точки 1 до точки 7, 7 - 1 неразгарниченный зем. участок, находящийся в муниципальной собственности

Координаты характерных точек

№	X	Y
1	2175823.9732	508401.1991
2	2175861.4624	508380.2367
3	2175888.9957	508369.5133
4	2175891.1306	508373.5997
5	2175863.5092	508384.3573
6	2175851.1910	508390.8594
7	2175826.9200	508405.2800

Заявитель: _____



Черных А.С.