

**РЕШЕНИЕ**  
**о размещении объектов N 79**

г. Нытва

28.06.2018

Администрация Нытвенского городского поселения  
Нытвенского муниципального района Пермского края  
(наименование уполномоченного органа, принимающего решение  
о размещении объектов)

разрешает Обществу с ограниченной ответственностью «ПЕГАС», юридический адрес:  
427434, Удмуртская Республика, г. Воткинск, ул. Садовникова, 9, помещение № 7  
(наименование заявителя, его почтовый индекс и адрес, телефон,  
pegasus-ltd@vandex.ru  
адрес электронной почты)

размещение объекта – площадка для проведения гастролей цирка-шапито «Пегас»  
На землях в кадастровом квартале 59:26:0611228, находящихся в государственной  
собственности, площадью 1600 кв.м.  
(на землях, находящихся в государственной или муниципальной  
собственности согласно сведениям государственного кадастра  
недвижимости)


на срок с 02 по 09 июля 2018 года

Местоположение: Пермский край, Нытвенский район, г. Нытва, ул. Оборина, в районе  
магазина «Пятерочка»  
(адрес места размещения объектов согласно сведениям  
государственного кадастра недвижимости)

Приложение: схема предполагаемых к использованию частей земельных участков  
(схема предполагаемых к использованию земель или части

земельного участка, или кадастровая выписка о земельном участке,  
или кадастровый паспорт земельного участка)

Глава городского поселения-  
глава администрации Нытвенского  
городского поселения  
(должность уполномоченного сотрудника  
органа, осуществляющего выдачу разрешения)



(подпись, печать)

К.А. Паркачёв  
(расшифровка подписи)

Согласовано: Начальник отдела Г и З

Г.Н. Катаева

УТВЕРЖДЕНА

(наименование документа об утверждении, включая

наименования органов государственной власти или

органов местного самоуправления, принявших

решение об утверждении схемы или подписавших соглашение о перераспределении земельных участков)

от \_\_\_\_\_ N \_\_\_\_\_

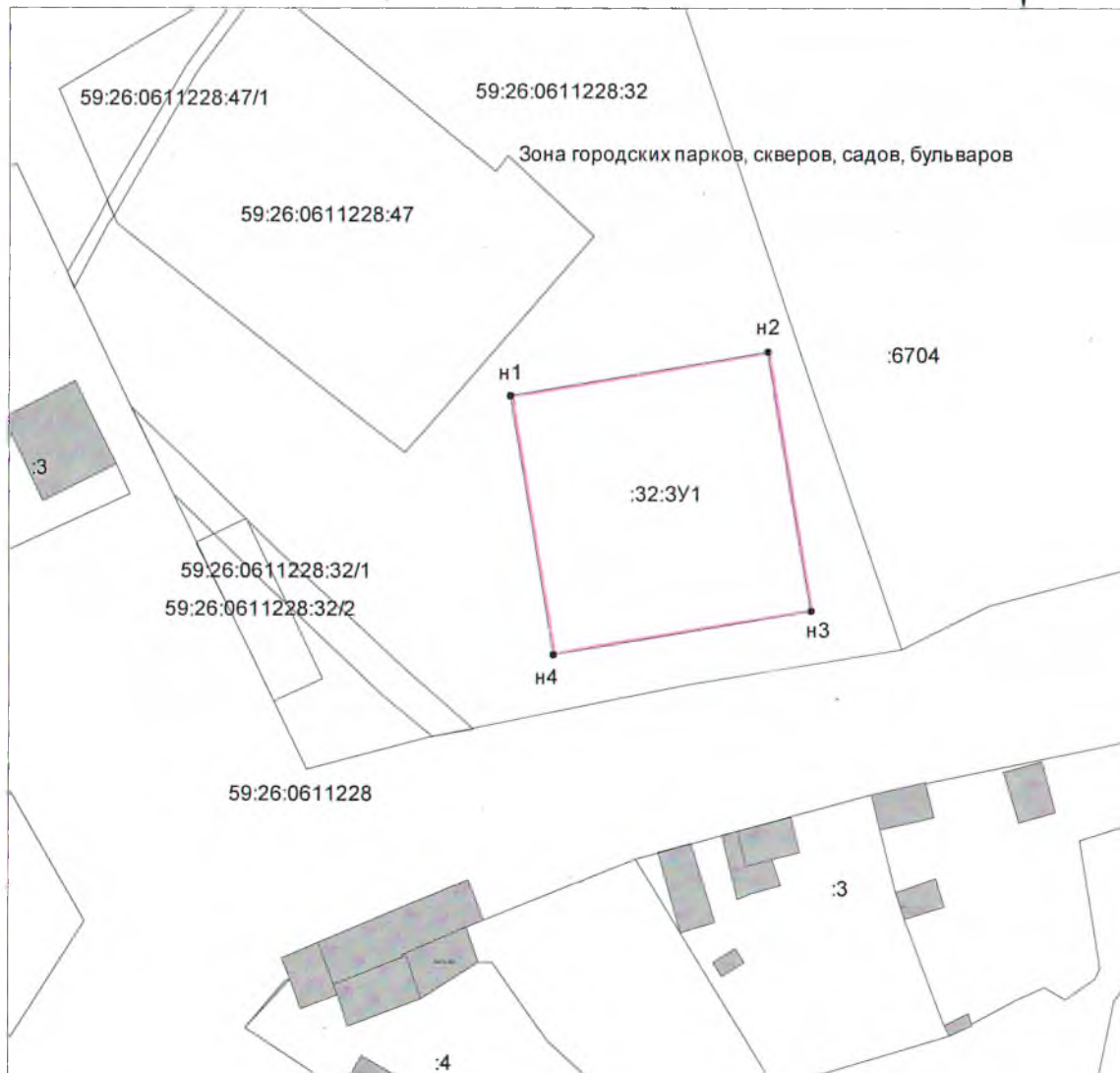
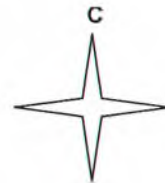
### СХЕМА

расположения земельного участка или земельных участков  
на кадастровом плане территории

Площадь земельного участка :32:3У1 - 1600 кв.м.

Координаты (система МСК 59)

Обозначение характерных точек границ	X	Y
n1	509680	2176996
n2	509687	2177035
n3	509647	2177042
n4	509641	2177003



Масштаб 1:1000

Условные обозначения:

- -поворотная точка границы земельного участка
- n1 - номера поворотной точки границы земельного участка
- граница земельного участка