

РЕШЕНИЕ
о размещении объектов N 85

г. Нытва

17.07.2018

Администрация Нытвенского городского поселения
Нытвенского муниципального района Пермского края
(наименование уполномоченного органа, принимающего решение
о размещении объектов)

разрешает Акционерному обществу «Газпром газораспределение Пермь» (Краснокамский филиал), юридический адрес: г. Пермь, ул. Петропавловская, 43, почтовый адрес: 617060, Пермский край, г. Краснокамск, ул. Геофизиков, 5, (34 273) 4-30-45, 7-30-87

(наименование заявителя, его почтовый индекс и адрес, телефон,
nrc_everestn@mail.ru

адрес электронной почты)

размещение объекта – газопровод для транспортировки природного газа под давлением до 0.6 Мпа включительно

На землях в кадастровом квартале 59:26:0610305, находящихся в государственной собственности, площадью 96 кв.м.

(на землях, находящихся в государственной или муниципальной
собственности согласно сведениям государственного кадастра
недвижимости)

на срок 12 месяцев

Местоположение: Пермский край, Нытвенский район, г. Нытва, ул. Строителя, в районе дома № 61

(адрес места размещения объектов согласно сведениям
государственного кадастра недвижимости)

Приложение: схема предполагаемых к использованию частей земельных участков
(схема предполагаемых к использованию земель или части

земельного участка, или кадастровая выписка о земельном участке,
или кадастровый паспорт земельного участка)

Глава городского поселения-
глава администрации Нытвенского
городского поселения
(должность уполномоченного сотрудника
органа, осуществляющего выдачу разрешения)



(подпись, печать)

К.А. Паркачёв

(расшифровка подписи)

Схема предполагаемых к использованию земель или части земельного участка

Объект: газопровод для транспортировки природного газа под давлением до 0,6 Мпа включительно

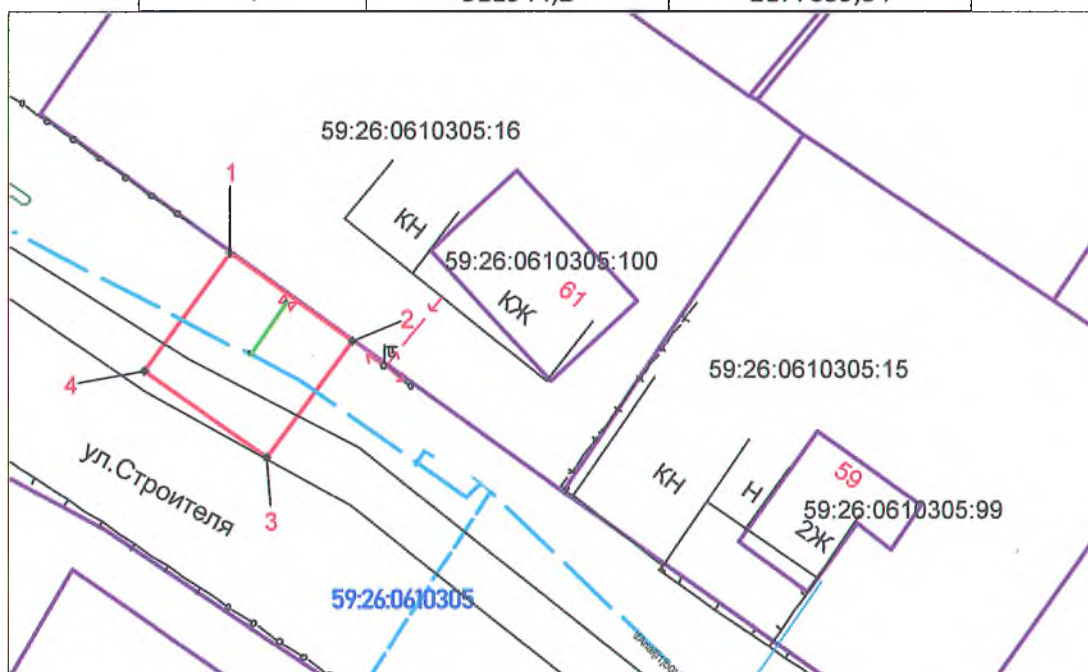
Местоположение: край Пермский, р-н Нытвенский, г. Нытва, ул. Строителя, в районе дома 61

Площадь земель или части земельного участка, кв.м.: 96

Категория земель: земли населенных пунктов






Вид разрешенного использования: для строительства газопровода

Обозначение характерных точек границ	Координаты, м (МСК-59)	
	X	Y
1	511952,13	2177864,97
2	511946,26	2177873,13
3	511938,56	2177867,41
4	511944,2	2177859,34



Масштаб 1:500

Условные обозначения:

-  - граница предполагаемых к использованию земель;
-  - граница учтенных земельных участков;
-  - граница кадастрового квартала;
-  - проектируемый газопровод;
-  - существующий газопровод;

- 59:26:0610305 - обозначение кадастрового квартала;
- 59:26:0610305:16 - кадастровый номер земельного участка.

Описание границ смежных землепользователей:

- от т.1 до т.2- земельный участок с кад.№59:26:0610305:16
- от т.2 до т.1 - земли общего пользования

Заявитель _____ /Т.А. Покидкина/

Верно