



РЕШЕНИЕ
о размещении объектов № 8

г. Нытва

17.04.2019

Администрация Нытвенского городского поселения
Нытвенского муниципального района Пермского края

(наименование уполномоченного органа, принимающего решение о размещении объектов)

разрешает некоммерческой организации товариществу собственников жилья «Русь»,
юридический адрес: 617000, Пермский край, Нытвенский район, г. Нытва, пр. Ленина,
27

(наименование заявителя, его почтовый индекс и адрес, телефон, адрес электронной почты)

размещение объекта – подъездная дорога (благоустройство гостевой парковки к МКД пр.
Ленина, 27)

на землях в кадастровом квартале 59:26:0611210, находящихся в государственной
собственности, площадью 376 кв.м.

(на землях, находящихся в государственной или муниципальной собственности согласно сведениям
государственного кадастра недвижимости)

на срок 1 год


местоположение: Пермский край, Нытвенский район, г. Нытва, пр. Ленина, напротив дома
№ 27

(адрес места размещения объектов согласно сведениям государственного кадастра недвижимости)

Приложение: схема предполагаемого к использованию части земельного участка

(схема предполагаемых к использованию земель или части земельного участка, или кадастровая выписка о
земельном участке, или кадастровый паспорт земельного участка)

Глава городского поселения-
глава администрации Нытвенского
городского поселения
(должность уполномоченного сотрудника
органа, осуществляющего выдачу разрешения)



К.А. Паркачёв
(расшифровка подписи)

(наименование документа об утверждении, включая

наименования органов государственной власти или

органов местного самоуправления, принявших

решение об утверждении схемы или подписавших соглашение о перераспределении земельных участков)

от _____ N _____

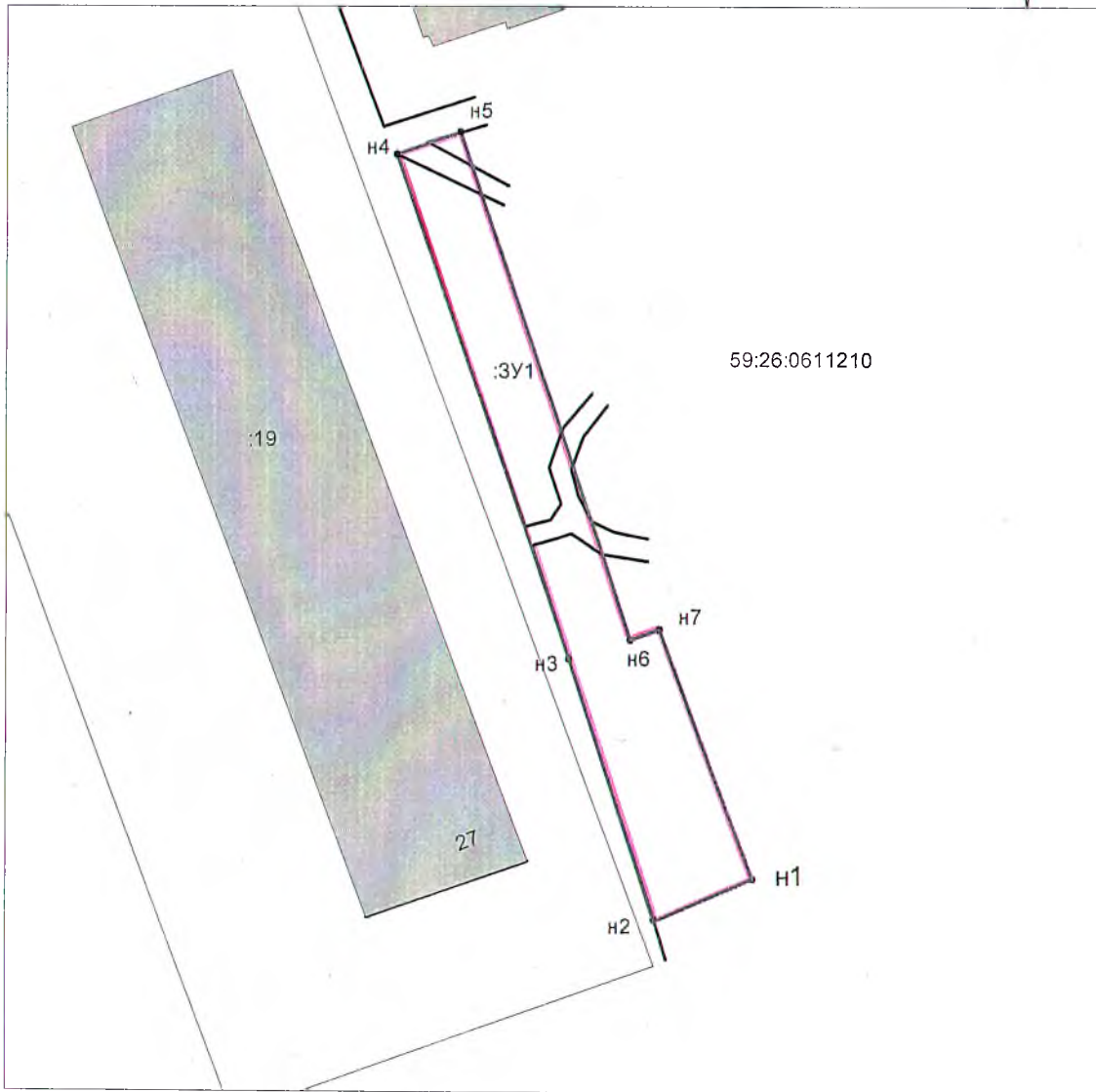
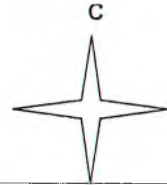
СХЕМА

**расположения земельного участка или земельных участков
на кадастровом плане территории**

Площадь земельного участка: ЗУ1 - 376 кв.м.

Координаты (система МСК 59)

Обозначение характерных точек границ	X	Y
н1	509742	2176337
н2	509739	2176329
н3	509759	2176322
н4	509798	2176309
н5	509799	2176314
н6	509760	2176327
н7	509761	2176329



Условные обозначения:

Масштаб 1:500

- -поворотная точка границы земельного участка
- н1 - номера поворотной точки границы земельного участка
- -граница земельного участка