

РЕШЕНИЕ
о размещении объектов N 90

г. Нытва

05.09.2018

Администрация Нытвенского городского поселения
Нытвенского муниципального района Пермского края
_____ (наименование уполномоченного органа, принимающего решение о размещении объектов)

разрешает открытому акционерному обществу «Межрегиональная распределительная сетевая компания Урала»), юридический адрес: 620026, г. Екатеринбург, ул. Мамина-Сибиряка, 140, почтовый адрес: 614017, г. Пермь, ул. Инженерная, 17, sekretar@cenes.permenergo.ru, (342) 243-50-59
_____ (наименование заявителя, его почтовый индекс и адрес, телефон, адрес электронной почты)

размещение объекта – под объекты инженерного оборудования Электроснабжения
(Реконструкция ВЛ 0,4 кВ, для электроснабжения д.Оськино (Макаров С.А.))

на землях в кадастровом квартале 59:26:0550101, находящихся в государственной собственности, площадью 835 кв.м.
_____ (на землях, находящихся в государственной или муниципальной собственности согласно сведениям государственного кадастра недвижимости)

на срок бессрочно

местоположение: Пермский край, Нытвенский район, д. Оськино, ул. Оськинская
_____ (адрес места размещения объектов согласно сведениям государственного кадастра недвижимости)

Приложение: схема предполагаемого к использованию части земельного участка
_____ (схема предполагаемых к использованию земель или части земельного участка, или кадастровая выписка о земельном участке, или кадастровый паспорт земельного участка)

Глава городского поселения-
глава администрации Нытвенского
городского поселения _____
(должность уполномоченного сотрудника
органа, осуществляющего выдачу разрешения)



_____ **К.А. Паркачёв**
(расшифровка подписи)

Схема предполагаемых к использованию земель или части земельного участка

Объект: "Реконструкция ВЛ 0,4 кВ для электроснабжения деревни Оськино (4500045060) (Макаров С.А.)"

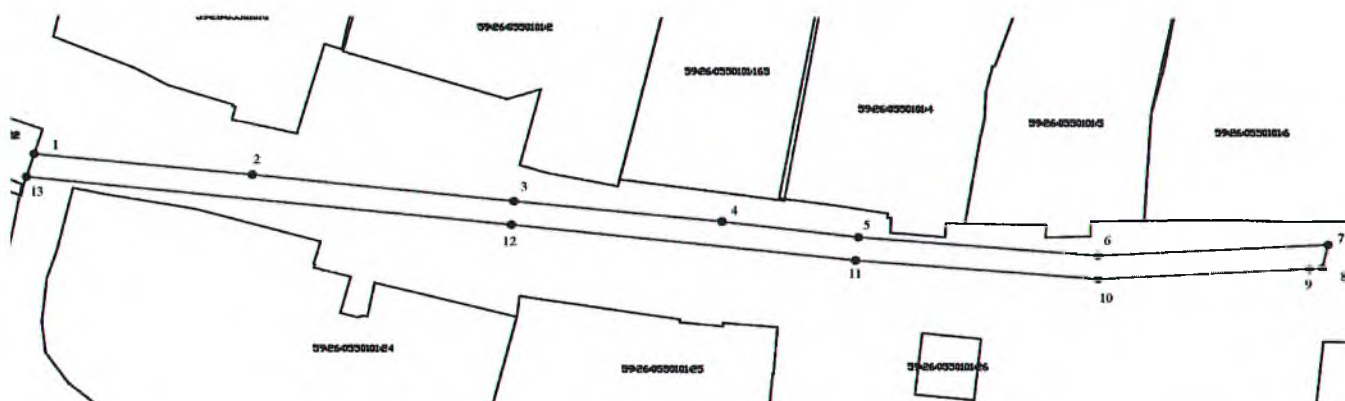
Местоположение: Пермский край, Нытвенский район, д. Оськино, ул. Оськинская

Площадь земель или части земельного участка, кв.м.: 835

Категория земель: Земли населённых пунктов



Вид разрешенного использования земельного участка:

Цель использования: под объекты инженерного оборудования Электроснабжения (Реконструкция ВЛ 0,4 кВ для электроснабжения деревни Оськино (4500045060) (Макаров С.А.))



М 1:1200

Условные обозначения:

-  предполагаемые к использованию земли
-  граница земельного участка, сведения о котором внесены в ГКН
- 1 характерные точки границы испрашиваемого земельного участка

Описание границ смежных землепользователей:


1-13 неразгарниченный зем. участок, находящийся в муниципальной собственности;

13-1 земельный участок с К№ 59:26:0550101:22

Координаты характерных точек

№	X	Y
1	512682.5091	2178315.6052
2	512679.0800	2178350.1100
3	512674.6200	2178391.4850
4	512671.2550	2178424.2600
5	512668.6450	2178445.8050
6	512665.6050	2178483.8050
7	512667.5800	2178520.1800
8	512663.4960	2178519.2169
9	512663.4150	2178517.1900
10	512661.5977	2178483.8050
11	512664.6700	2178445.3650
12	512670.6400	2178391.0700
13	512678.6114	2178314.3760
1	512682.5091	2178315.6052

Заявитель: _____

 / Чернов А.С.