

РЕШЕНИЕ
о размещении объектов N 35

г. Нытва

12.03.2018

Администрация Нытвенского городского поселения
Нытвенского муниципального района Пермского края

(наименование уполномоченного органа, принимающего решение о размещении объектов)

разрешает открытому акционерному обществу «Межрегиональная распределительная сетевая компания Урала»), юридический адрес: 620026, г. Екатеринбург, ул. Мамина-Сибиряка, 140, почтовый адрес: 614017, г. Пермь, ул. Инженерная, 17, sekretar@senes.permenergo.ru, (342) 243-50-59

(наименование заявителя, его почтовый индекс и адрес, телефон, адрес электронной почты)

размещение объекта – под объекты инженерного оборудования электроснабжения реконструкция ВЛ 0,4 кВ для электроснабжения города Нытва (Коробейников А.В.)

на землях в кадастровом квартале 59:26:0610676, находящихся в государственной собственности, площадью 109 кв.м.

(на землях, находящихся в государственной или муниципальной собственности согласно сведениям государственного кадастра недвижимости)

на срок бессрочно

местоположение: Пермский край, Нытвенский район, г. Нытва, ул. К. Либкнехта

(адрес места размещения объектов согласно сведениям государственного кадастра недвижимости)

Приложение: схема предполагаемого к использованию части земельного участка

(схема предполагаемых к использованию земель или части земельного участка, или кадастровая выписка о земельном участке, или кадастровый паспорт земельного участка)

Глава городского поселения-
глава администрации Нытвенского
городского поселения

(должность уполномоченного сотрудника
органа, осуществляющего выдачу разрешения)



(подпись, печать)

К.А. Паркачѳв

(расшифровка подписи)

Согласовано: Начальник отдела Г и З

Г.Н. Катаева

Схема предполагаемых к использованию земель или части земельного участка

Объект: "Реконструкция ВЛ 0,4 кВ №2 для электроснабжения города Нытва (4500043366) (Коробейников А.В.)"

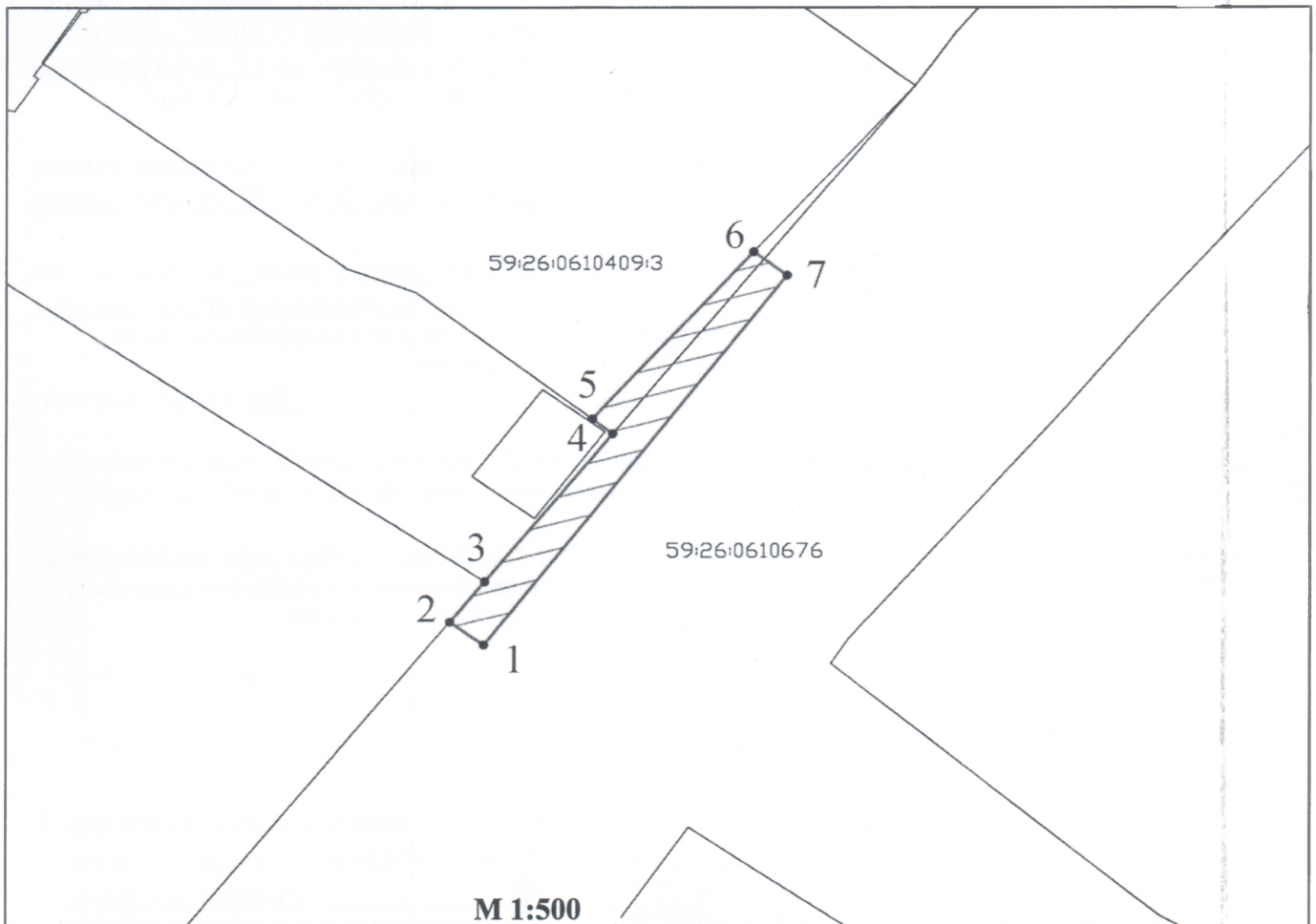
Местоположение: Пермский край, Нытвенский р-н, г. Нытва, ул. Карла Либкнехта

Площадь земель или части земельного участка, кв.м.: 109



Категория земель: Земли населённых пунктов

Вид разрешенного использования земельного участка:

Цель использования: под объекты инженерного оборудования Электроснабжения (Реконструкция ВЛ 0,4 кВ №2 для электроснабжения города Нытва (4500043366) (Коробейников А.В.))



Условные обозначения:

-  предполагаемые к использованию земли
-  граница земельного участка, сведения о котором внесены в ГКН
- **1** характерные точки границы испрашиваемого земельного участка


Описание границ смежных землепользователей:

- 1-5, 6-1 земельный участок, собственность на который не разграничена
- 5-6 земельный участок с КН 59:26:0610409:3

Координаты характерных точек

№	X	Y
1	2178862,86	511336,43
2	2178860,48	511338,15
3	2178862,92	511341,19
4	2178871,77	511352,24
5	2178870,34	511353,35
6	2178881,52	511365,86
7	2178883,84	511364,10

Заявитель: _____

 Черных А.С.