

РЕШЕНИЕ
о размещении объектов N 14

г. Нытва

17.04.2017

Администрация Нытвенского городского поселения
Нытвенского муниципального района Пермского края
_____ (наименование уполномоченного органа, принимающего решение
о размещении объектов)

разрешает Акционерному обществу «Газпром газораспределение Пермь» (Краснокамский филиал), в лице директора Краснокамского филиала Быкариза Игоря Яковлевича
г. Пермь, ул. Петропавловская, 43

_____ (наименование заявителя, его почтовый индекс и адрес, телефон,
прс everestn@mail.ru
_____ адрес электронной почты)

размещение объекта – газопровод в рамках реализации подключения (технологического присоединения) объекта капитального строительства

На земельном участке с кадастровым номером 59:26:0610846:20, находящимся в государственной собственности

_____ (на землях, находящихся в государственной или муниципальной
собственности согласно сведениям государственного кадастра
недвижимости)

на срок 12 месяцев

Местоположение: Пермский край, Нытвенский район, г. Нытва, микрорайон Солнечный (подключение к дому № 37 по ул. К. Симонова)

_____ (адрес места размещения объектов согласно сведениям
государственного кадастра недвижимости)

кадастровый квартал 59:26:0610846, площадь 316 кв.м.

Приложение: схема предполагаемых к использованию частей земельных участков
_____ (схема предполагаемых к использованию земель или части

_____ земельного участка, или кадастровая выписка о земельном участке,
или кадастровый паспорт земельного участка)

Глава городского поселения-
глава администрации Нытвенского
городского поселения
_____ (должность уполномоченного сотрудника
органа, осуществляющего выдачу разрешения)



К.А. Паркачёв
_____ (расшифровка подписи)

Схема предполагаемых к использованию земель или части земельного участка

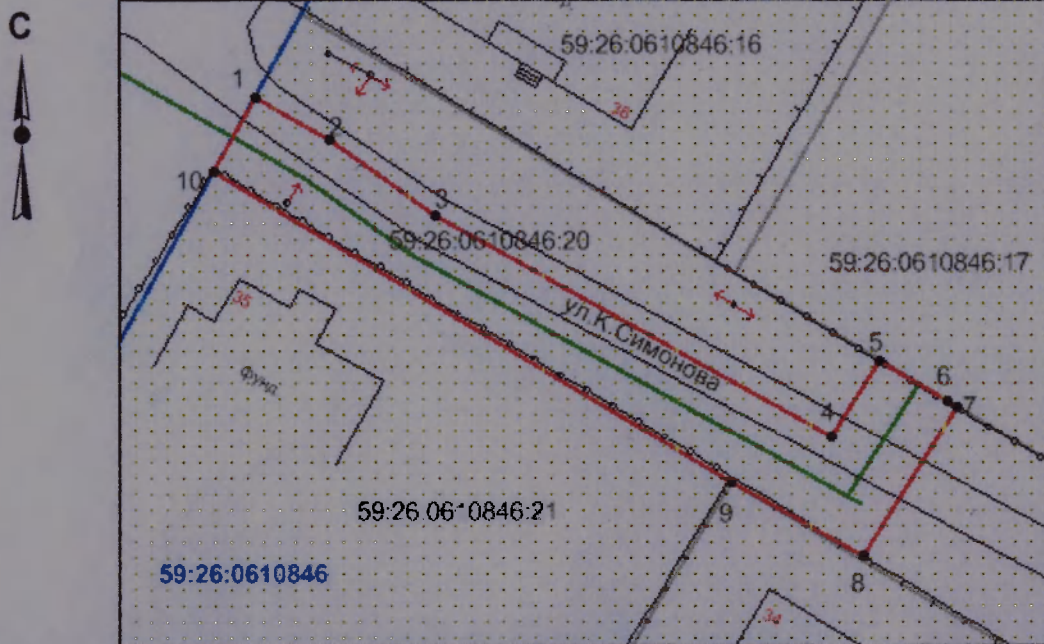
Объект: газопровода в рамках реализации подключения (технологического присоединения) объекта капитального строительства

Местоположение: Пермский край, Нытвенский район, г. Нытва, микрорайон п. Солнечный (подключение к дому 37 по ул. Константина Симонова)

Площадь земель или части земельного участка, кв.м.: **316**

Категория земель: земли населенных пунктов

Вид разрешенного использования: для строительства газопровода










Масштаб 1:500

Описание границ смежных землепользователей:

- от т.1 до т.5
 - от т.7 до т.9
 - от т.5 до т.7
 - от т.9 до т.11
 - от т.10 до т.1
- земельный участок с кадастровым №59:26:0610846:20;
- земельный участок с кадастровым №59:26:0610846:17;
- земельный участок с кадастровым №59:26:0610846:21;
- земли общего пользования;

Обозначение характерных точек границ	Координаты, м (МСК-59)	
	X	Y
1	508956.54	2180644.62
2	508953.75	2180649.49
3	508948.71	2180656.50
4	508934.03	2180682.81
5	508939.07	2180685.97
6	508936.38	2180690.47
7	508935.98	2180691.13
8	508926.01	2180684.88
9	508931.00	2180676.13
10	508951.57	2180641.88

Условные обозначения:

-  - граница предполагаемых к использованию земель;
-  - граница учтенных земельных участков;
-  - граница кадастрового квартала;
-  - проектируемый газопровод;
-  - существующий газопровод;
-  - обозначение кадастрового квартала;
-  - кадастровый номер земельного участка.

Заявитель

/Т.А. Покидкина/

Верно