

СОГЛАШЕНИЕ
МЕЖДУ ОРГАНОМ МЕСТНОГО САМОУПРАВЛЕНИЯ
МУНИЦИПАЛЬНОГО РАЙОНА И ОРГАНОМ МЕСТНОГО
САМОУПРАВЛЕНИЯ НЫТВЕНСКОГО ГОРОДСКОГО ПОСЕЛЕНИЯ О
СОГЛАСОВАНИИ РАЗМЕЩЕНИЯ РАСПРЕДЕЛИТЕЛЬНЫХ СЕТЕЙ
ГАЗОПРОВОДОВ ДЛЯ ГАЗОСНАБЖЕНИЯ ЖИЛЫХ ДОМОВ
ИНДИВИДУАЛЬНОЙ ПОСТРОЙКИ Г, НЫТВА (IV ПУСКОВОЙ
КОМПЛЕКС)

15.11.2017г.

Администрация Нытвенского муниципального района, именуемая в дальнейшем Сторона -1, в лице главы администрации района Хаертдинова Рината Менсагировича, действующего на основании Устава муниципального образования и Положения об администрации района с одной стороны, и Администрация Нытвенского городского поселения, именуемая в дальнейшем Сторона - 2, в лице главы городского поселения – главы администрации Нытвенского городского поселения Паркачева Константина Акимовича, действующего на основании Устава муниципального образования, далее именуемые «Стороны», заключили настоящее Соглашение о нижеследующем:

1. Предмет Соглашения.

1.1. Сторона - 1согласовывает Стороне -2 прокладку и эксплуатацию распределительных сетей газопроводов для газоснабжения жилых домов индивидуальной постройки г. Нытва (IV пусковой комплекс) (далее – Объект) в полосе отвода автомобильной дороги «Нытва – Новоильинский» на земельном участке с кадастровым номером 59:26:0000000:8047, расположенном по адресу: Пермский край, г. Нытва и обязуется согласовать исполнительную документацию.

1.2.Сторона -2 обязуется разместить Объект в соответствии со схемой размещения Объекта, указанной в проектно-сметной документации. (Приложение №1 к Соглашению).

Приложение №1 к Соглашению является неотъемлемой частью настоящего Соглашения и содержит сведения о местоположении трассы размещения Объекта на земельном участке полосы отвода автомобильной дороги «Нытва – Новоильинский» в масштабе 1:500.

1.3.Заключение настоящего Соглашения является основанием для установления публичного сервитута на земельный участок с кадастровым номером 59:26:0000000:8047 в соответствии со схемой размещения Объекта на земельном участке полосы отвода автомобильной дороги (Приложение №1 к Соглашению) на период прокладки и эксплуатации Объекта.

2. Права и обязанности Сторон.

2.1.Сторона-1 обязуется при выполнении и согласовании работ в пределах полосы отвода автомобильной дороги учитывать наличие Объекта.

2.2 Сторона-2 обязуется при осуществлении ремонта Объекта в письменной форме согласовать со Стороной- 1 сроки проведения работ и перечень проводимых работ.

2.3.Сторона-1 имеет право без уведомления Стороны-2 осуществлять визуальный контроль над прокладкой и эксплуатацией Объекта.

3. Ответственность Сторон.

3.1. Все споры и разногласия, которые могут возникнуть между сторонами по вопросам, не нашедшим своего разрешения в тексте данного соглашения, разрешаются путем переговоров на основе действующего законодательства.

4. Прочие условия.

4.1. Настоящее Соглашение вступает в силу с момента подписания и действует до момента отпадения обстоятельств, в связи с которыми оно заключено: прокладка распределительных сетей газопроводов для газоснабжения жилых домов индивидуальной постройки г. Нытва (IV пусковой комплекс).

4.2. В случае перехода прав на земельный участок с кадастровым номером 59:26:0000000:8047 или на Объект полностью или в части третьим лицам, обязанности по настоящему Соглашению несут лица, получившие права на земельный участок или Объект.

Стороны обязаны довести до сведения третьих лиц содержание данного соглашения, права и обязанности Сторон.

Сторона-2 обязана уведомить в письменной форме Сторону-1 о переходе прав на Объект полностью или частично в течение трех календарных дней с момента передачи Объекта по гражданско-правовому договору (если государственная регистрация перехода права на Объект не требуется в соответствии с нормами действующего законодательства) или государственной регистрации перехода права (прав) в Едином государственном реестре прав на недвижимое имущество и сделок с ним (если государственная регистрация права (перехода права) требуется).

4.3. Любые изменения и дополнения к настоящему Соглашению действительны при условии, если они совершены в письменной форме и подписаны Сторонами или надлежаще уполномоченными представителями Сторон.

4.4. Настоящее Соглашение составлено в двух экземплярах, имеющих одинаковую юридическую силу, из которых один находится у Стороны – 1, второй – у Стороны – 2.

4.5. Соглашение вступает в силу после официального опубликования.

Приложение №1 к Соглашению – Схема размещения Объекта на земельном участке полосы отвода автомобильной дороги «Нытва – Новоильинский» на 2 листах.

Администрация
Нытвенского муниципального
района



Р.М. Хаертдинов

М.П.

Согласовано:
Начальник юридического отдела

Катаева Г.Н.
3- 20 40

Администрация
Нытвенского городского
поселения



К.А. Паркачев

М.П.

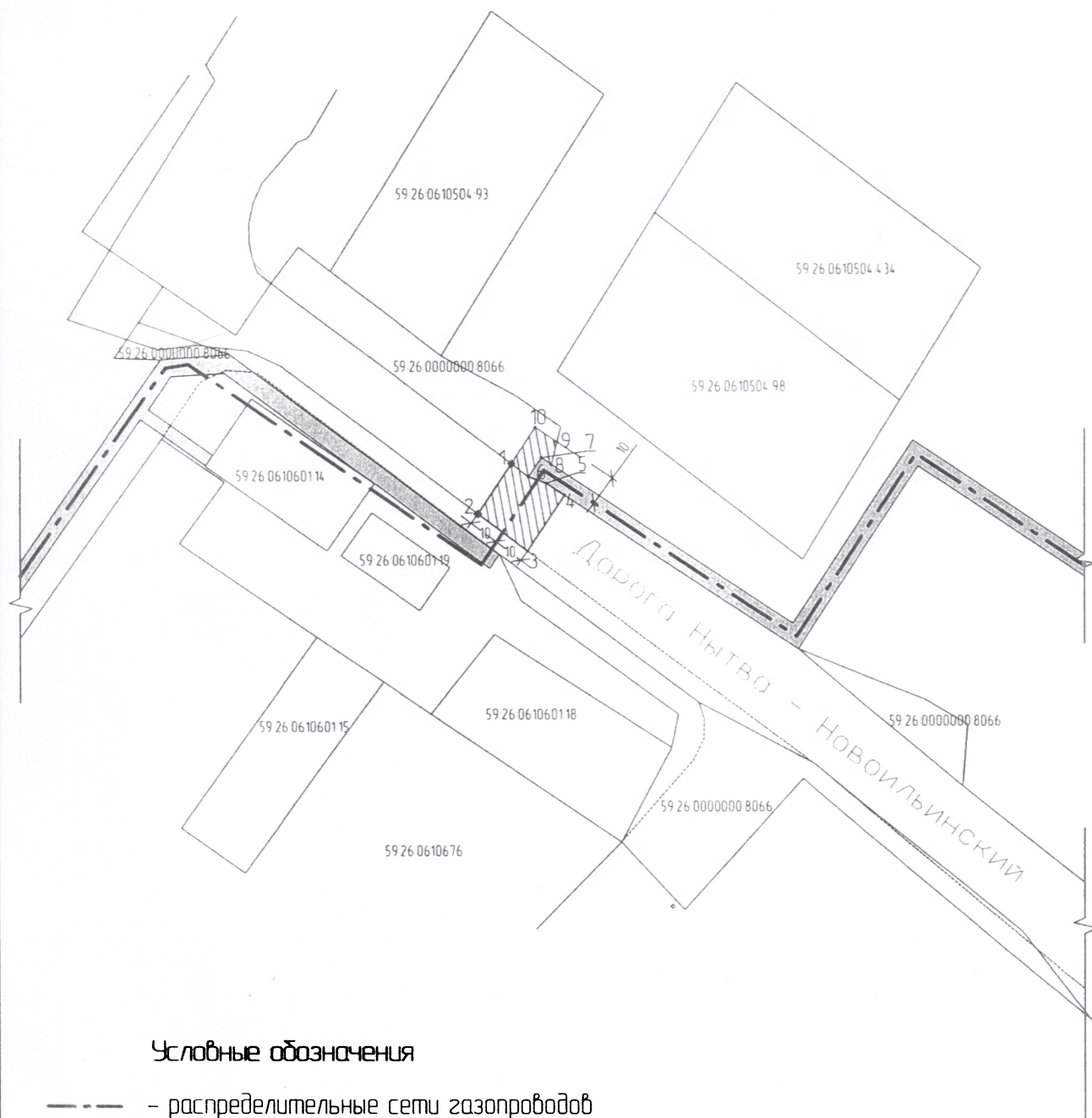
Т.Г. Цицев

Приложение №1

Схема

размещения распределительных сетей газопроводов
для газоснабжения жилых домов индивидуальной постройки
г. Нытва (IV пусковой) на земельном участке полосы отвода
автомобильной дороги "Нытва - Новоильинский"
Масштаб 1:500

Площадь 527,39 кв.м.



Условные обозначения




-  - распределительные сети газопроводов
-  - номера поворотных точек границ земельного участка
-  - зона действия публичного сервитута

Схема
размещения распределительных сетей газопроводов
для газоснабжения жилых домов индивидуальной постройки
г. Нытва (IV пусковой) на земельном участке полосы отвода
автомобильной дороги "Нытва - Новоильинский"
Масштаб 1:500

Площадь 527,39 кв.м.

Размещение характерных точек границ	Координаты, м	
	X	Y
1	511741,82	2179350,21
2	511725,55	2179339,52
3	511713,55	2179355,57
4	511731,62	2179367,45
5	511735,46	2179361,61
6	511737,61	2179355,84
7	511743,74	2179359,91
8	511741,61	2179363,17
9	511748,87	2179365,02
10	511753,91	2179357,91